

**UCHWAŁA NR XII/89/25
RADY MIEJSKIEJ WE WŁOSZCZOWIE**

z dnia 30 stycznia 2025 r.

w sprawie wyznaczenia obszaru zdegradowanego i obszaru rewitalizacji na terenie Gminy Włoszczowa

Na podstawie art. 18 ust. 2 pkt 15 ustawy z dnia 8 marca 1990 roku o samorządzie gminnym (Dz. U. z 2024 r. poz. 11465, 1572, 1907 i 1940) oraz art. 8 ustawy z dnia 9 października 2015 r. o rewitalizacji (Dz. U. z 2024 r. poz. 278) uchwała się, co następuje:

§ 1. Wyznacza się obszar zdegradowany i obszar rewitalizacji na terenie Gminy Włoszczowa w granicach określonych w załączniku nr 1 (obszar zdegradowany) i w załączniku nr 2 (obszar rewitalizacji) do niniejszej uchwały.

§ 2. Wykonanie uchwały powierza się Burmistrzowi Gminy Włoszczowa.

§ 3. Uchwała wchodzi w życie po upływie 14 dni od dnia ogłoszenia w Dzienniku Urzędowym Województwa Świętokrzyskiego.

Przewodniczący Rady
Miejskiej

Grzegorz Dudkiewicz







MIĘDZYLESIE

Obszar II Miasta

Obszar I Miasta

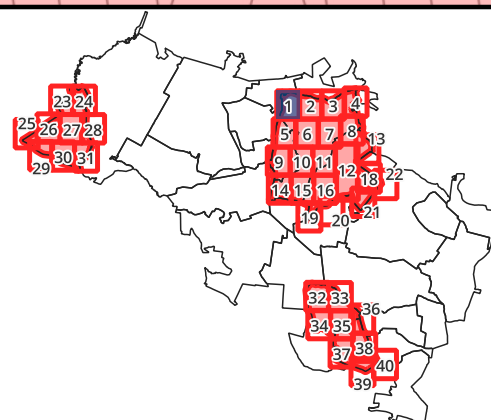
DANKÓW DUŻY

LEGENDA

-  Gmina Włoszczowa
-  Granice gmin
-  Granica jednostek pomocniczych
-  Obszar zdegradowany

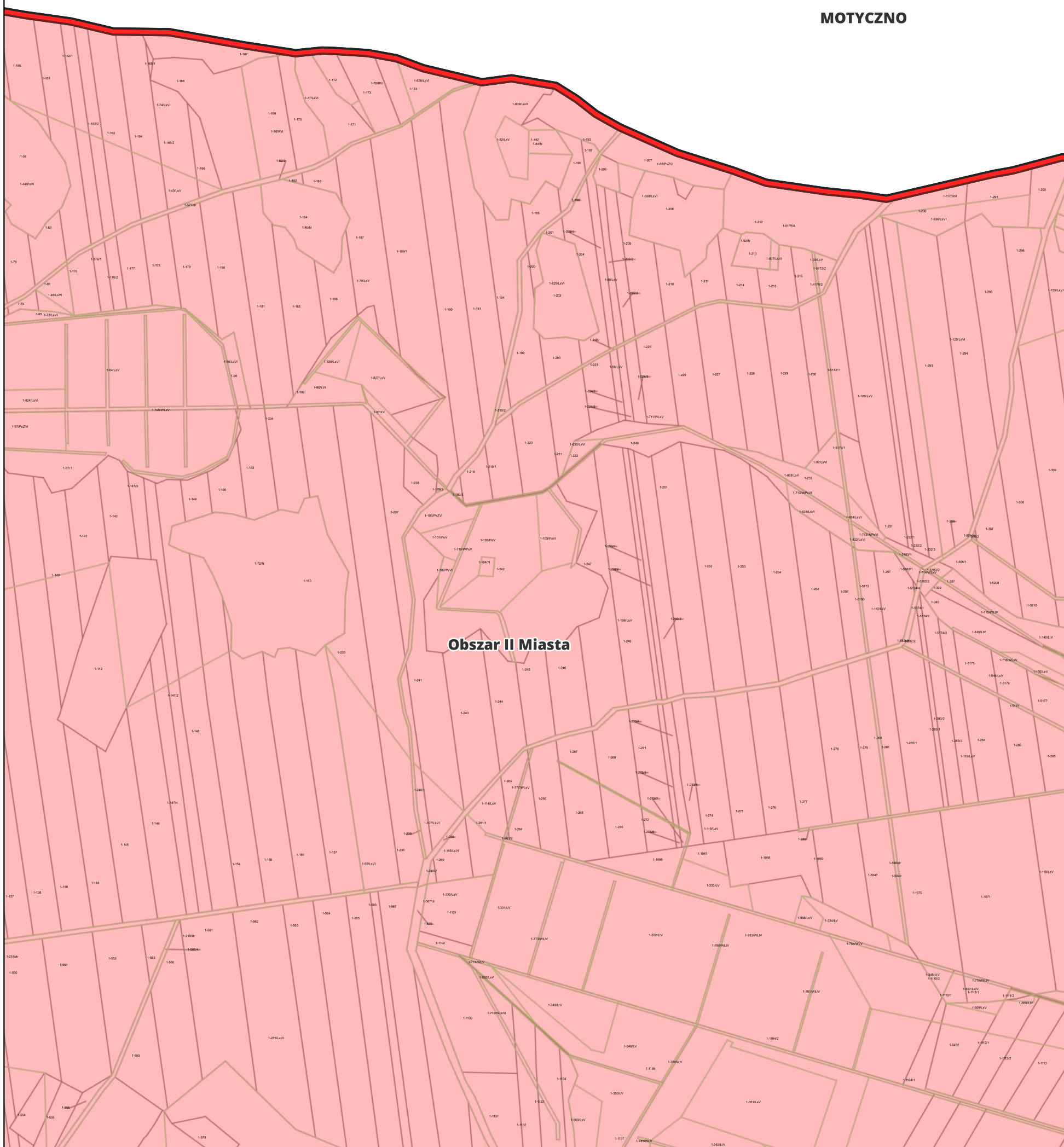
Arkusze Nr. 1
Skala 1:5000

0 100 200 300 m









MOTYCZNO

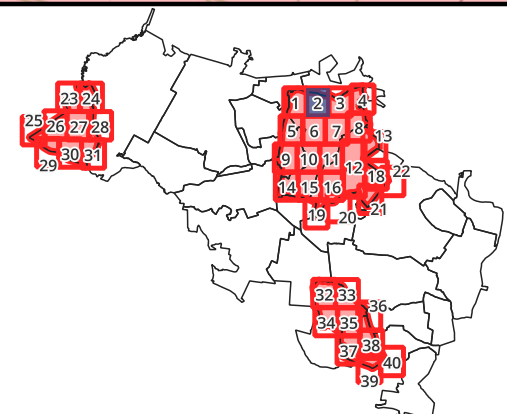



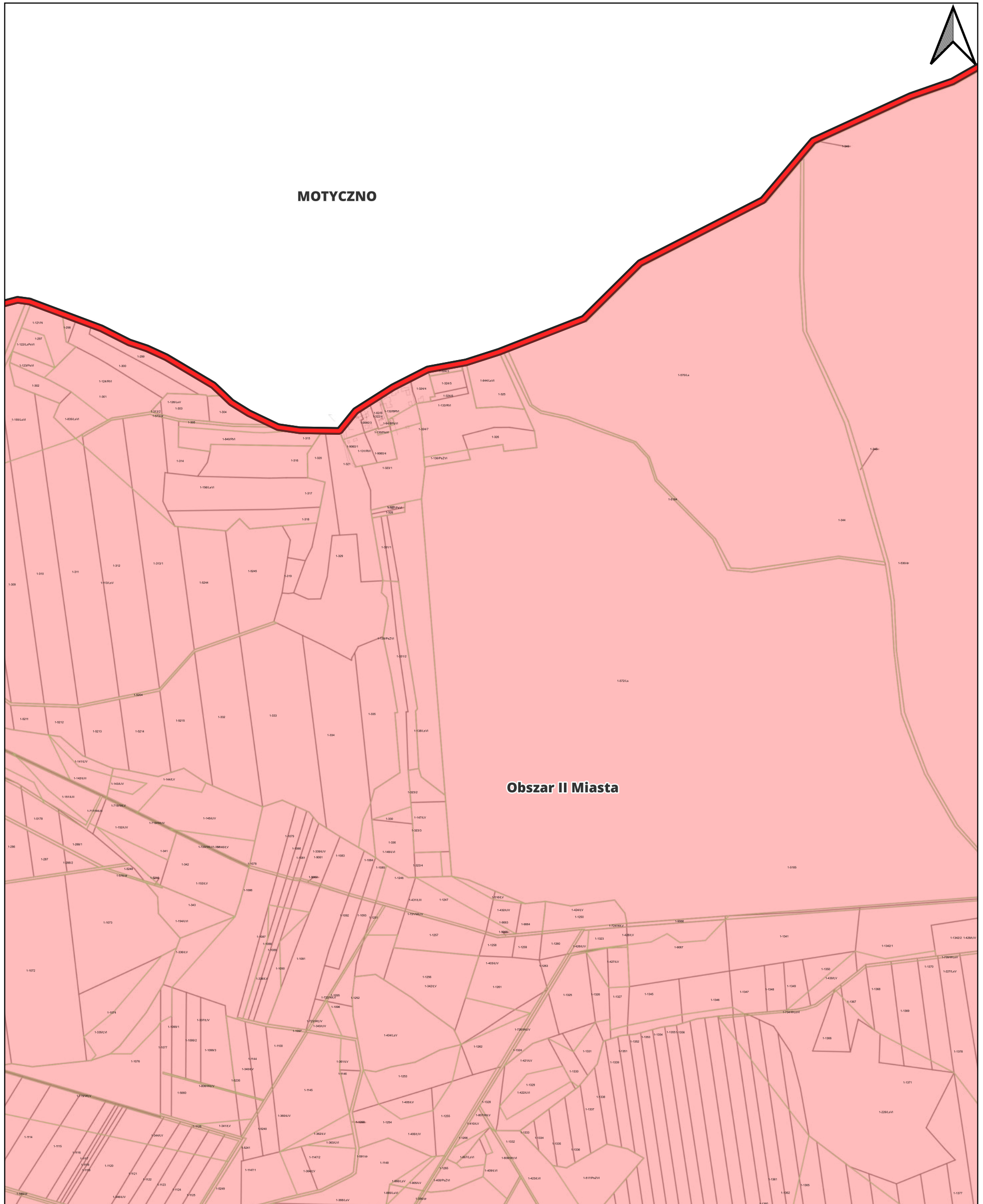
Obszar II Miasta

LEGENDA

-  Gmina Włoszczowa
-  Granice gmin
-  Granica jednostek pomocniczych
-  Obszar zdegradowany

Arkusze Nr. 2
Skala 1:5000









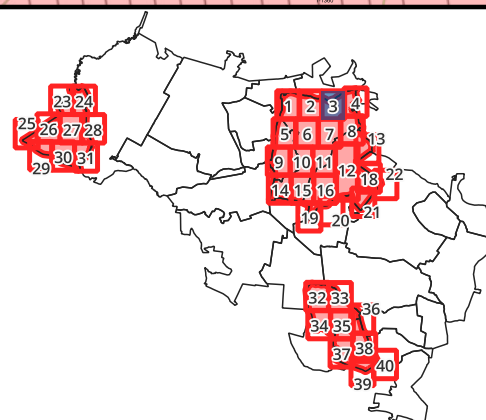

MOTYCZNO

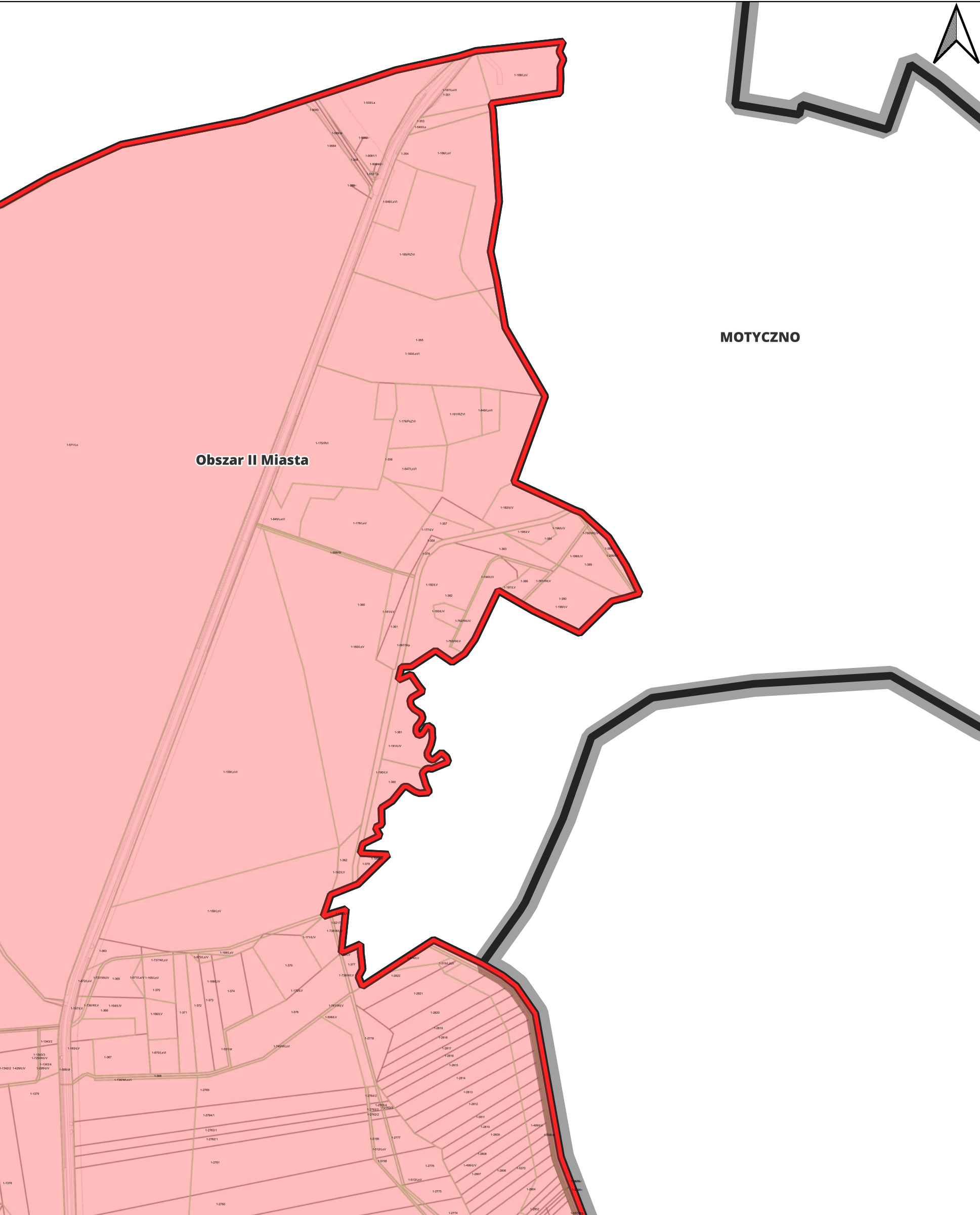

Obszar II Miasta

LEGENDA

-  Gmina Włoszczowa
-  Granice gmin
-  Granica jednostek pomocniczych
-  Obszar zdegradowany

Arkusz Nr. 3
Skala 1:5000









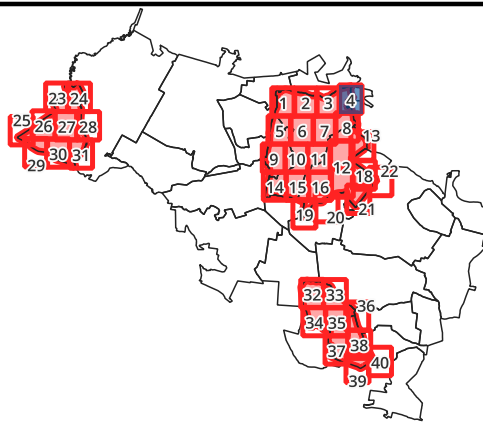

MOTYCZNO

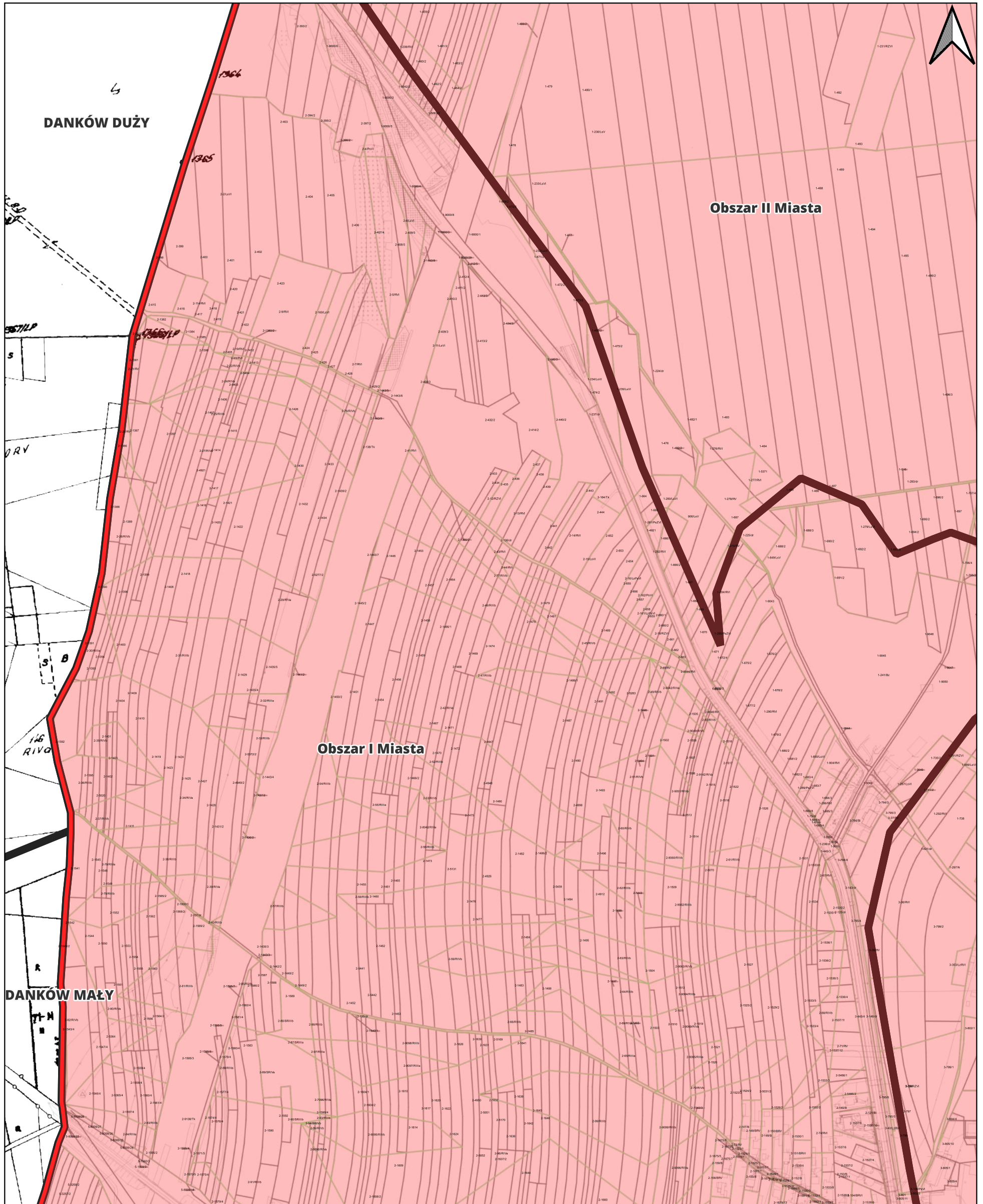
Obszar II Miasta

LEGENDA





-  Gmina Włoszczowa
-  Granice gmin
-  Granica jednostek pomocniczych
-  Obszar zdegradowany

Arkusze Nr. 4
Skala 1:5000

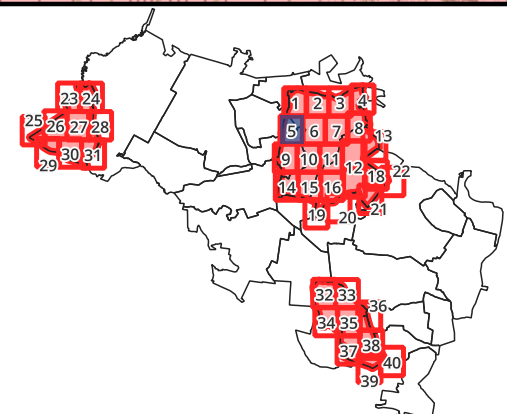



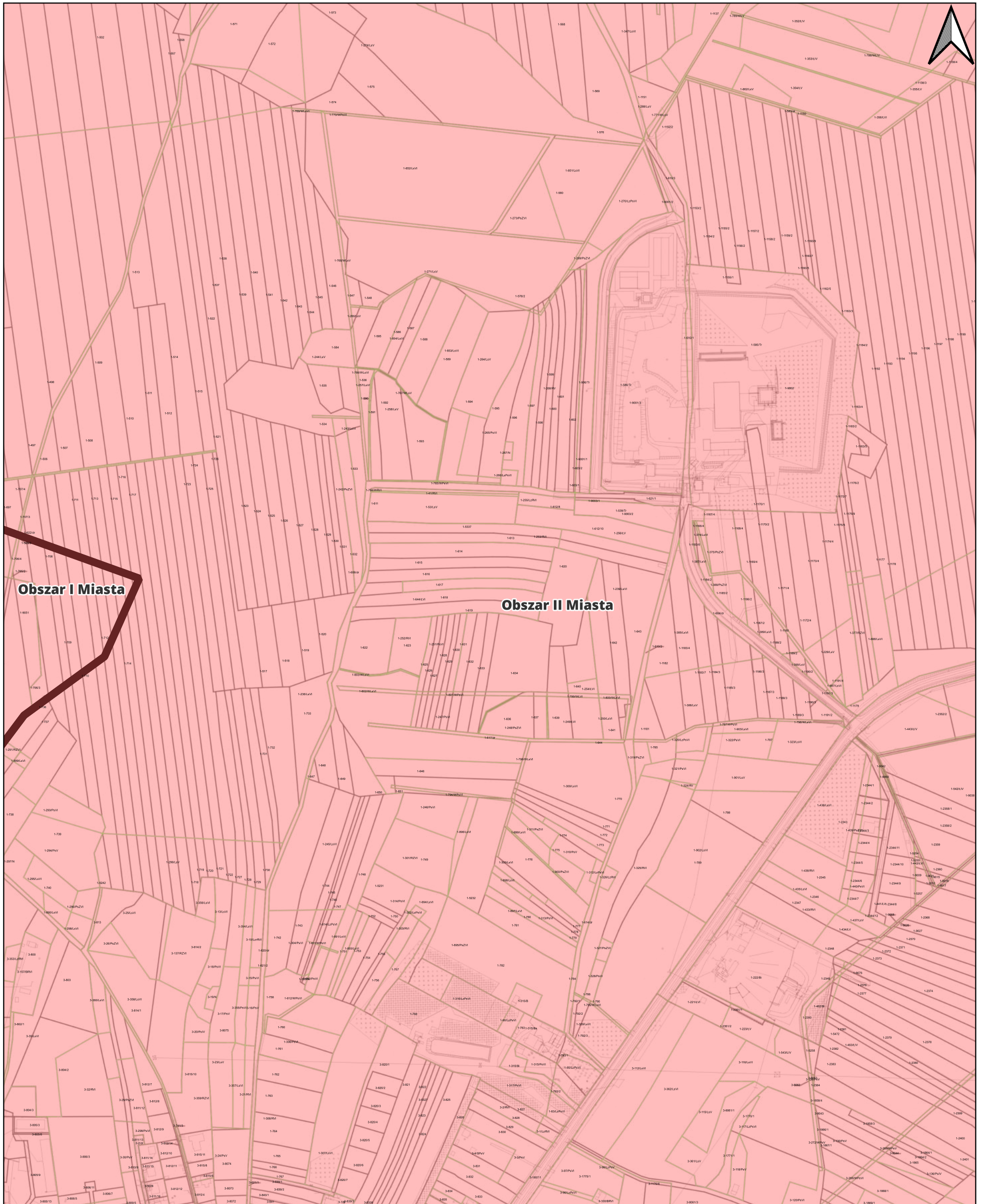


LEGENDA

-  Gmina Włoszczowa
-  Granice gmin
-  Granica jednostek pomocniczych
-  Obszar zdegradowany

Arkusz Nr. 5
Skala 1:5000









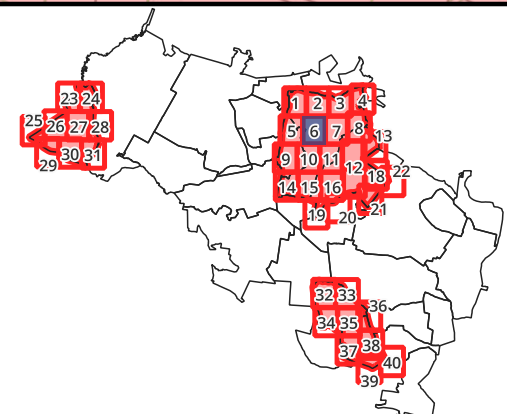

Obszar I Miasta

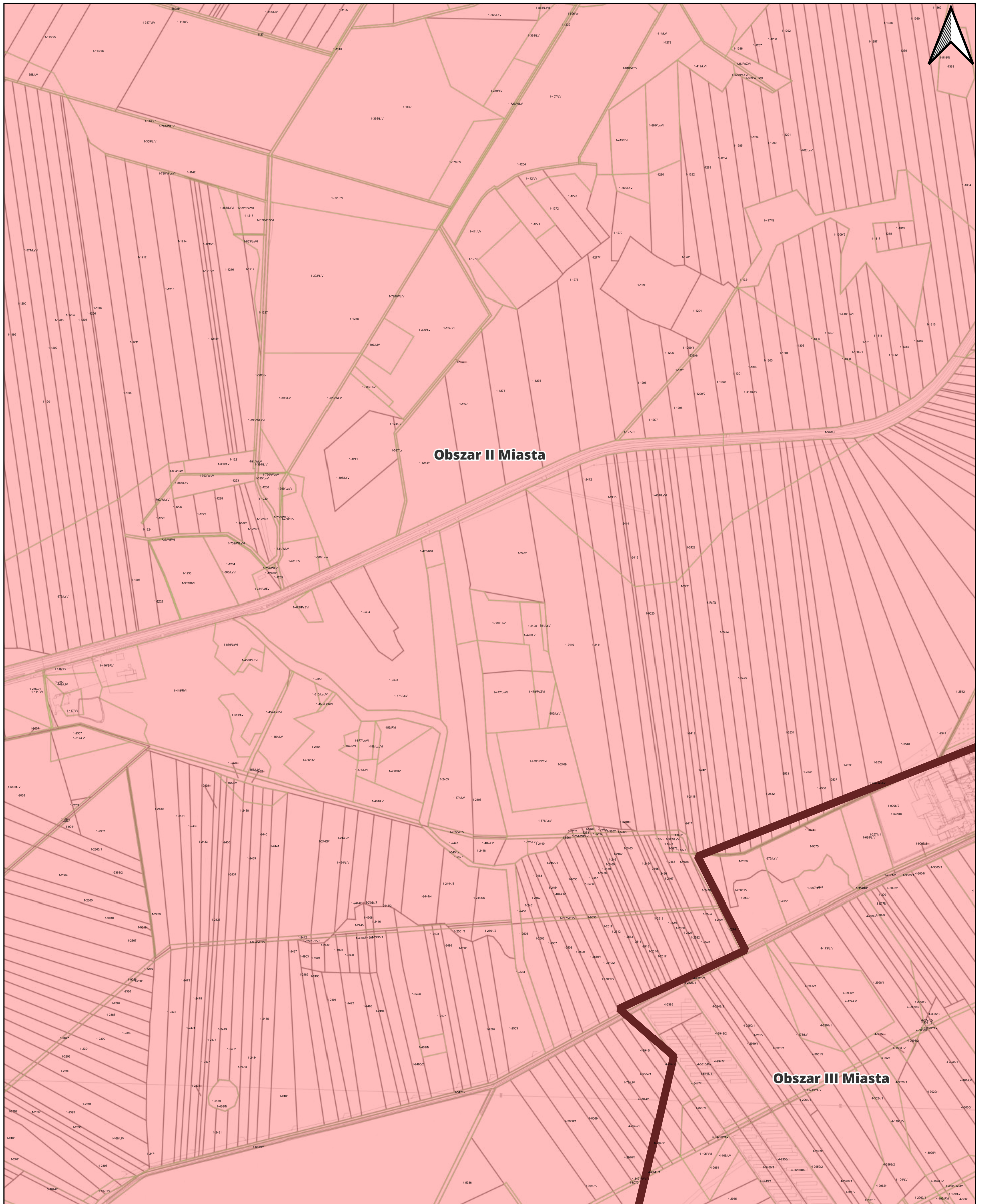
Obszar II Miasta

LEGENDA





-  Gmina Włoszczowa
-  Granice gmin
-  Granica jednostek pomocniczych
-  Obszar zdegradowany

Arkusze Nr. 6
Skala 1:5000

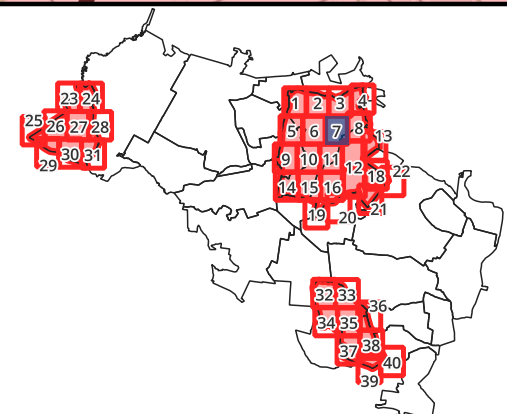



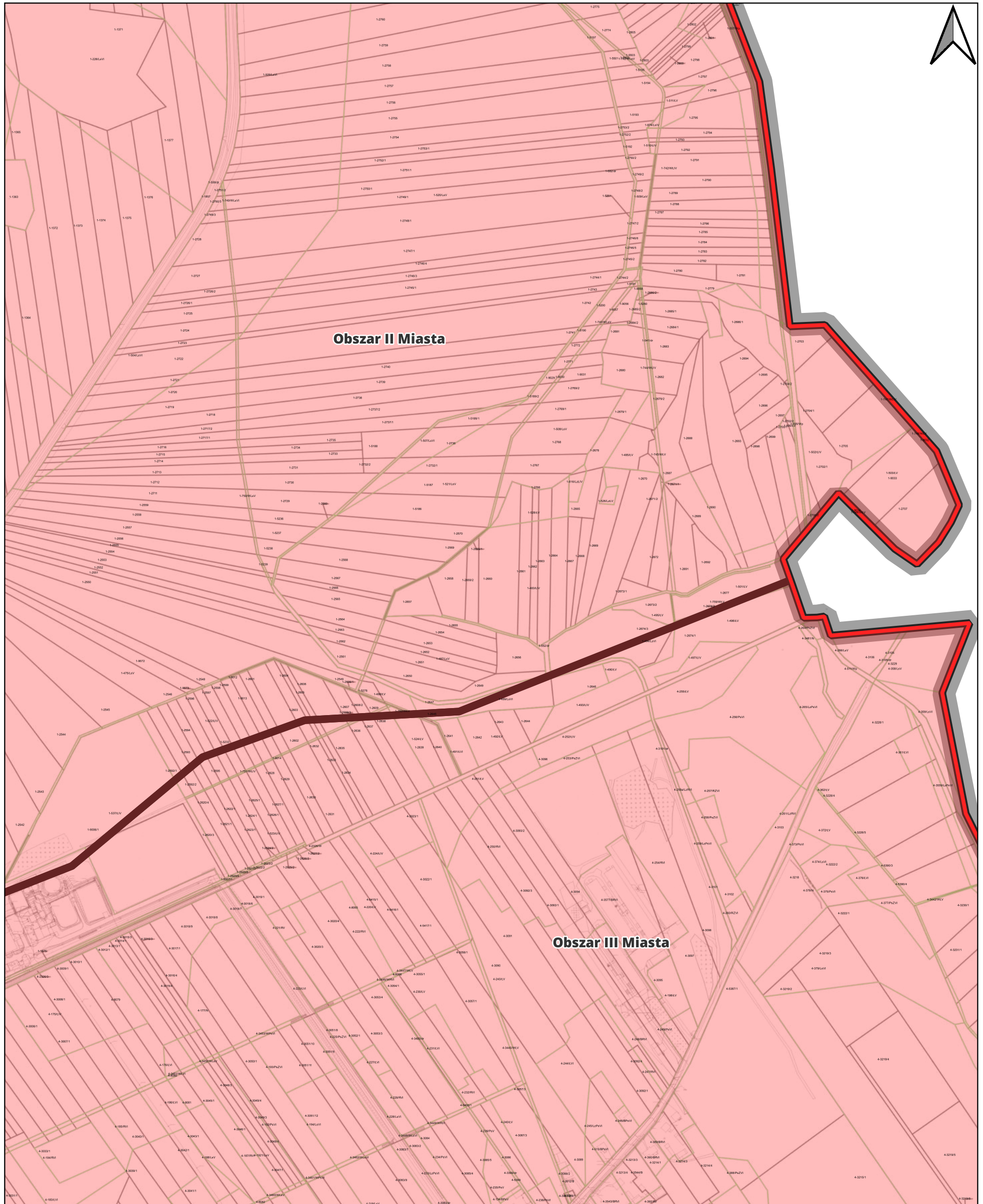


LEGENDA





-  Gmina Włoszczowa
-  Granice gmin
-  Granica jednostek pomocniczych
-  Obszar zdegradowany

Arkusz Nr. 7
Skala 1:5000

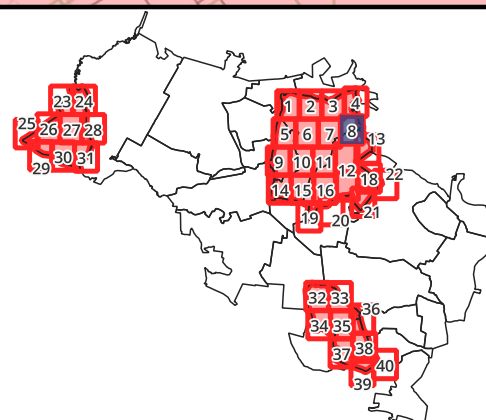



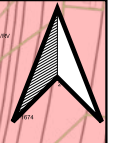
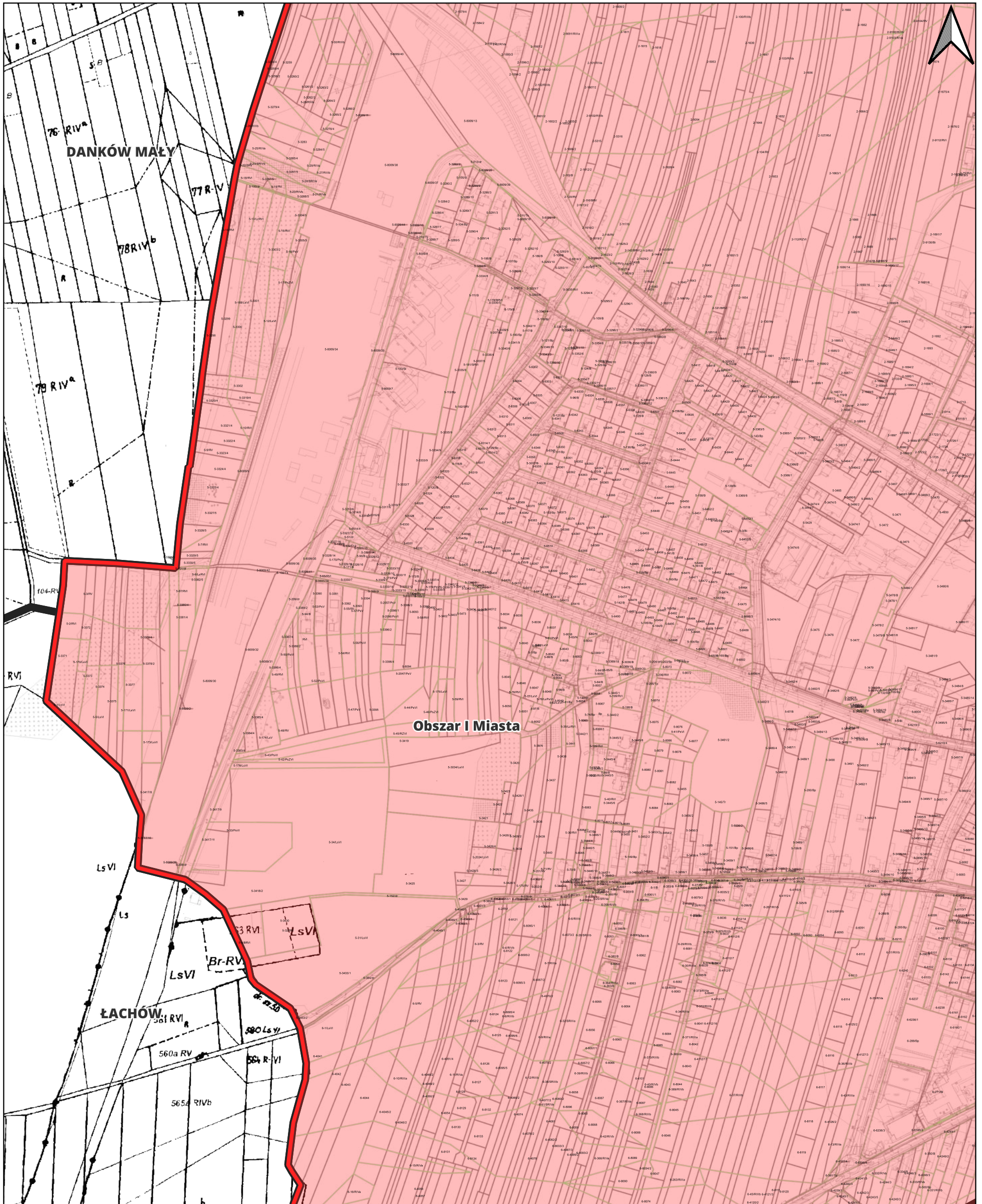


LEGENDA





-  Gmina Włoszczowa
-  Granice gmin
-  Granica jednostek pomocniczych
-  Obszar zdegradowany

Arkusz Nr. 8
Skala 1:5000

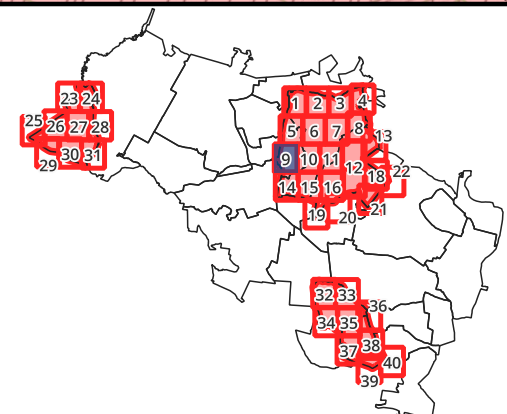



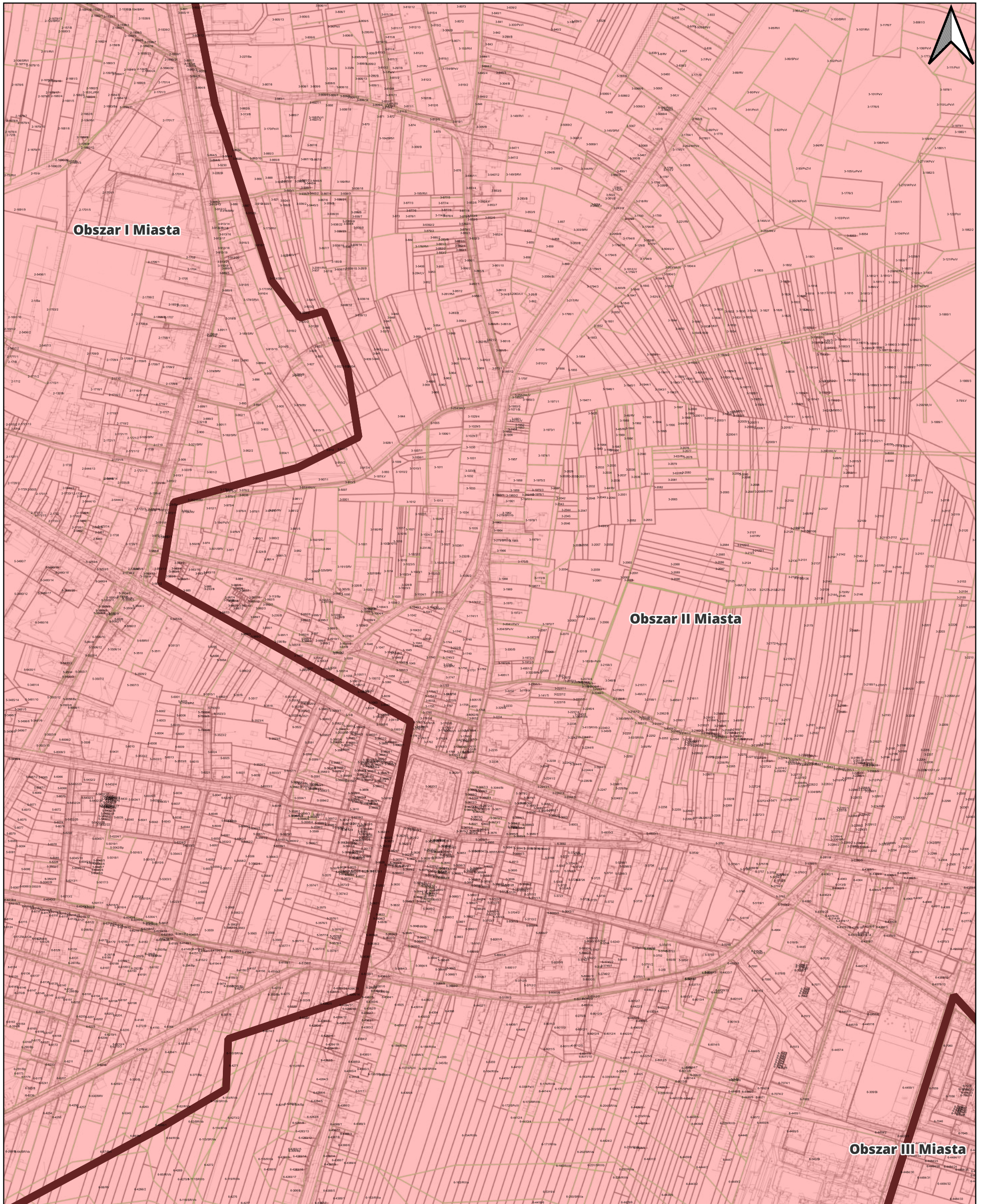


LEGENDA





-  Gmina Włoszczowa
-  Granice gmin
-  Granica jednostek pomocniczych
-  Obszar zdegradowany

Arkusze Nr. 9
Skala 1:5000

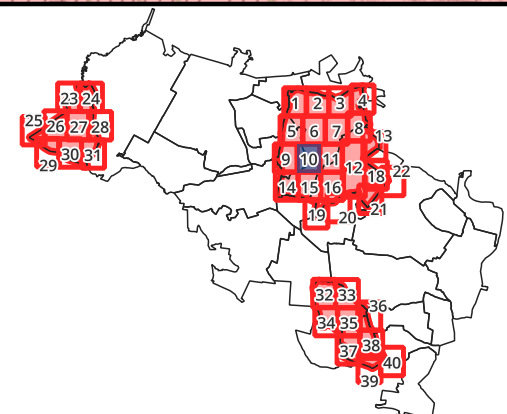



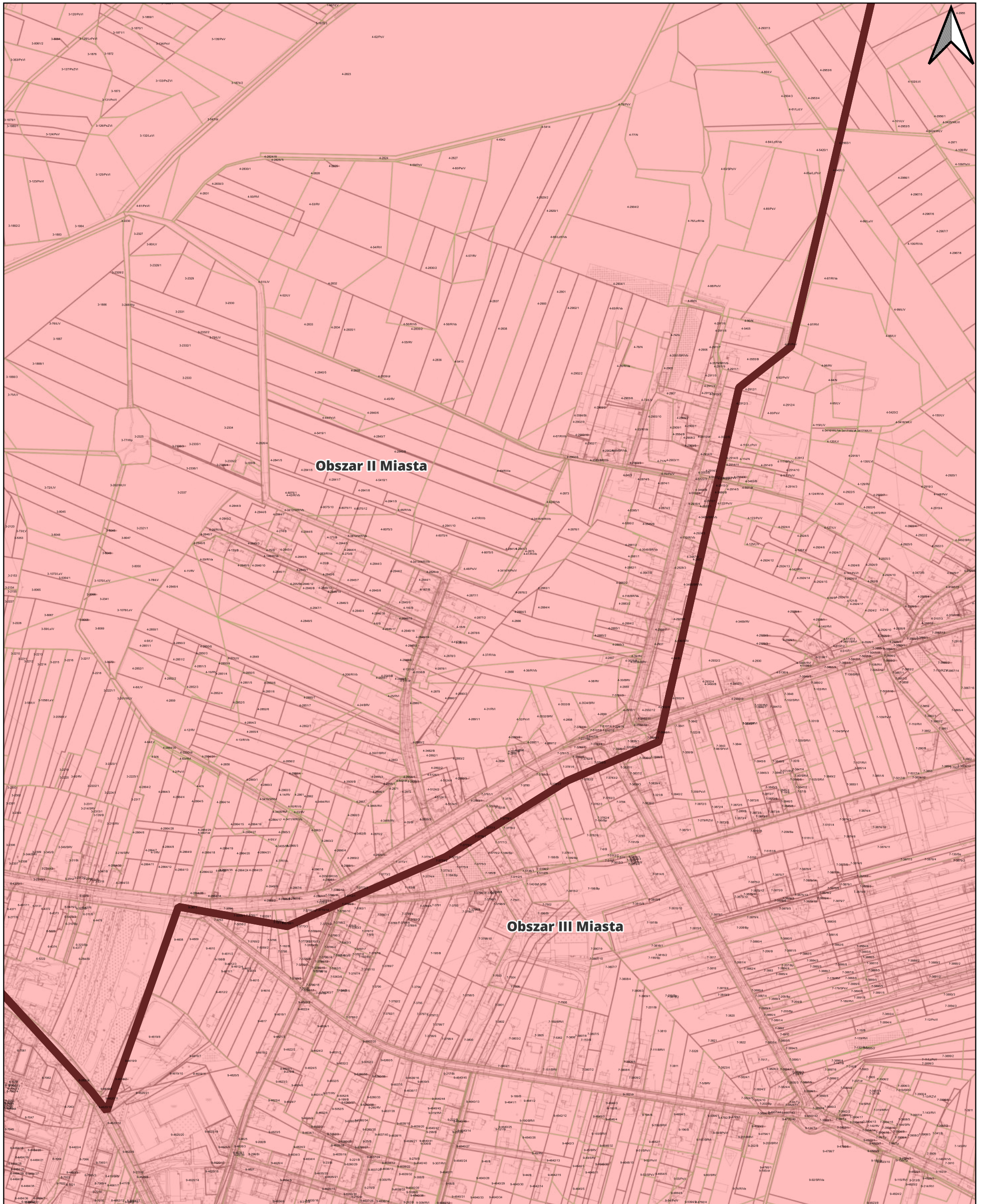


LEGENDA





-  Gmina Włoszczowa
-  Granice gmin
-  Granica jednostek pomocniczych
-  Obszar zdegradowany

Arkusz Nr. 10
Skala 1:5000

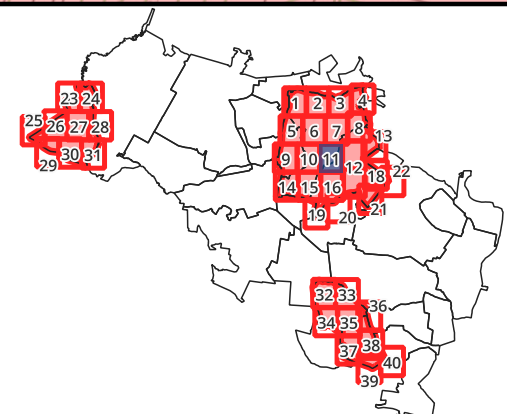



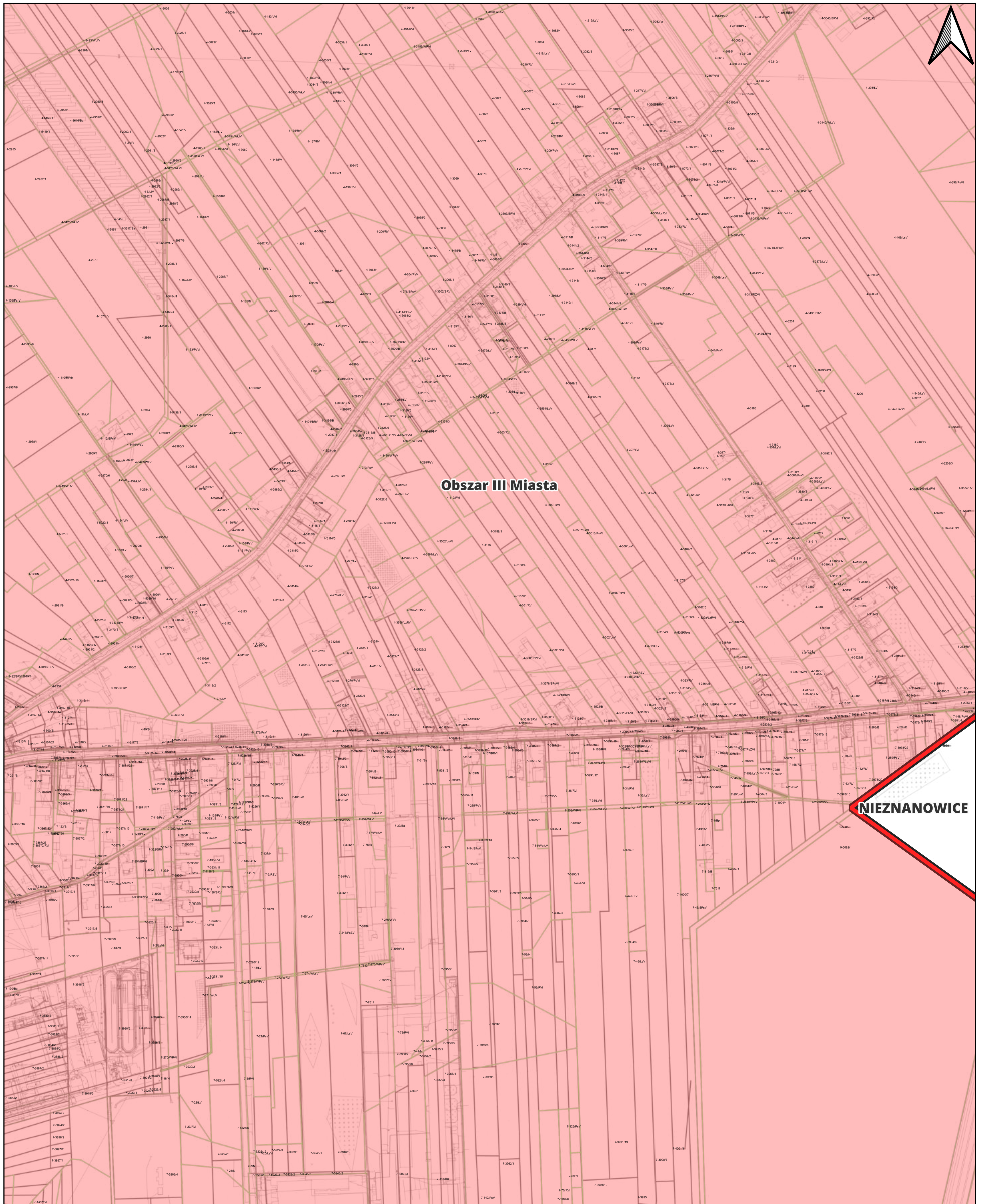


LEGENDA

-  Gmina Włoszczowa
-  Granice gmin
-  Granica jednostek pomocniczych
-  Obszar zdegradowany

Arkusz Nr. 11
Skala 1:5000









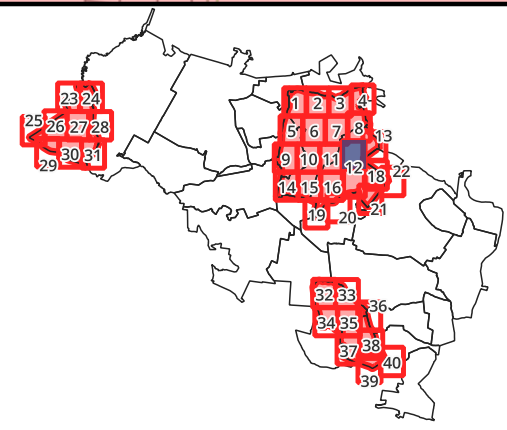

Obszar III Miasta

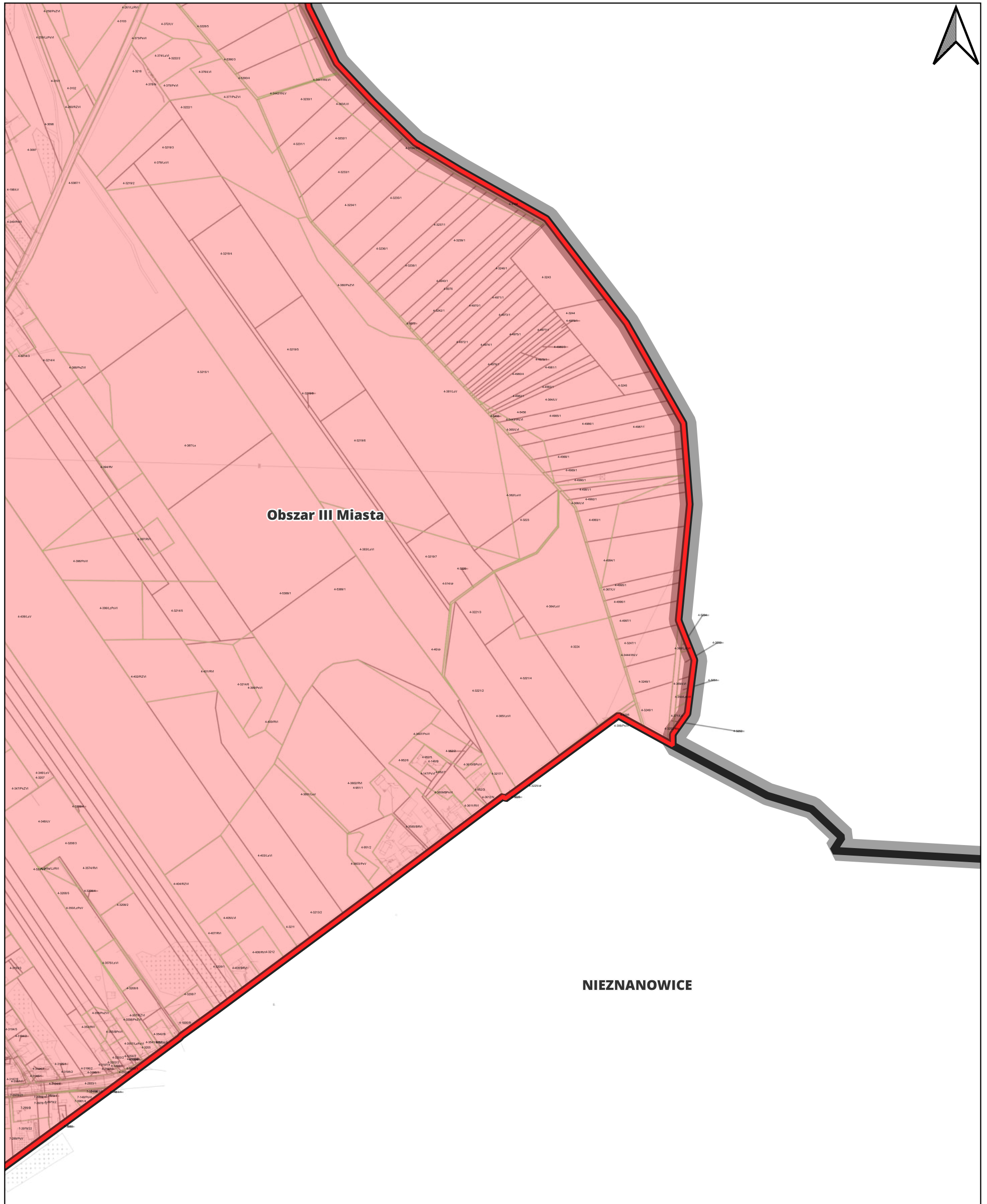
NIEZKANOWICE

LEGENDA





-  Gmina Włoszczowa
-  Granice gmin
-  Granica jednostek pomocniczych
-  Obszar zdegradowany

Arkusz Nr. 12
Skala 1:5000

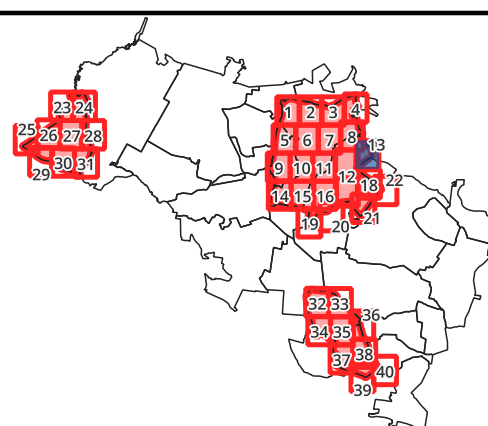
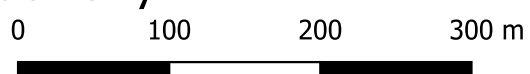


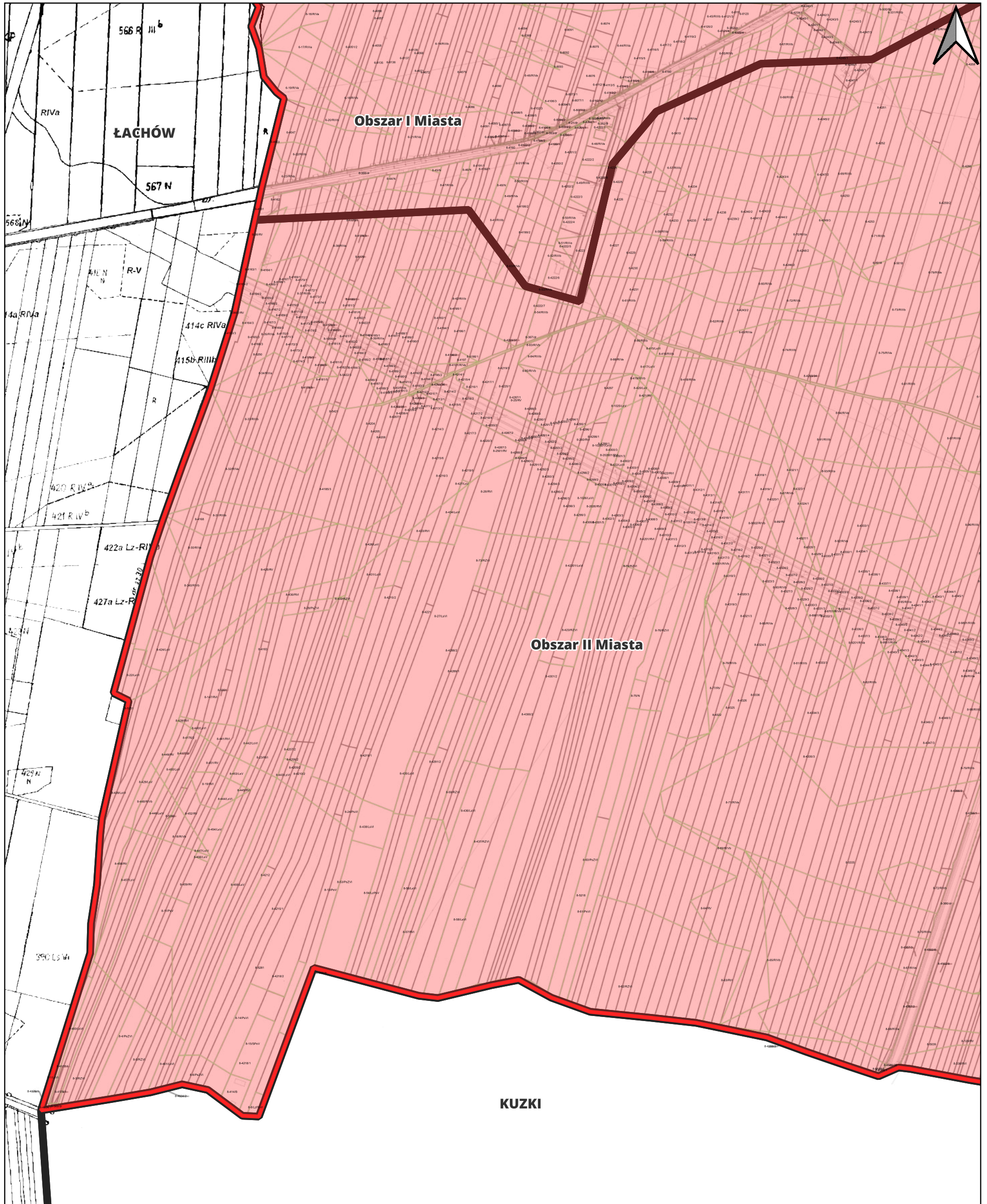


LEGENDA





-  Gmina Włoszczowa
-  Granice gmin
-  Granica jednostek pomocniczych
-  Obszar zdegradowany

Arkusz Nr. 13
Skala 1:5000

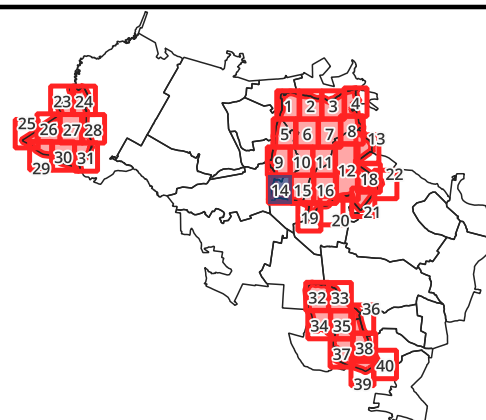
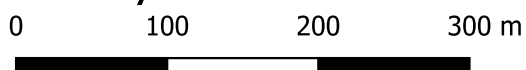


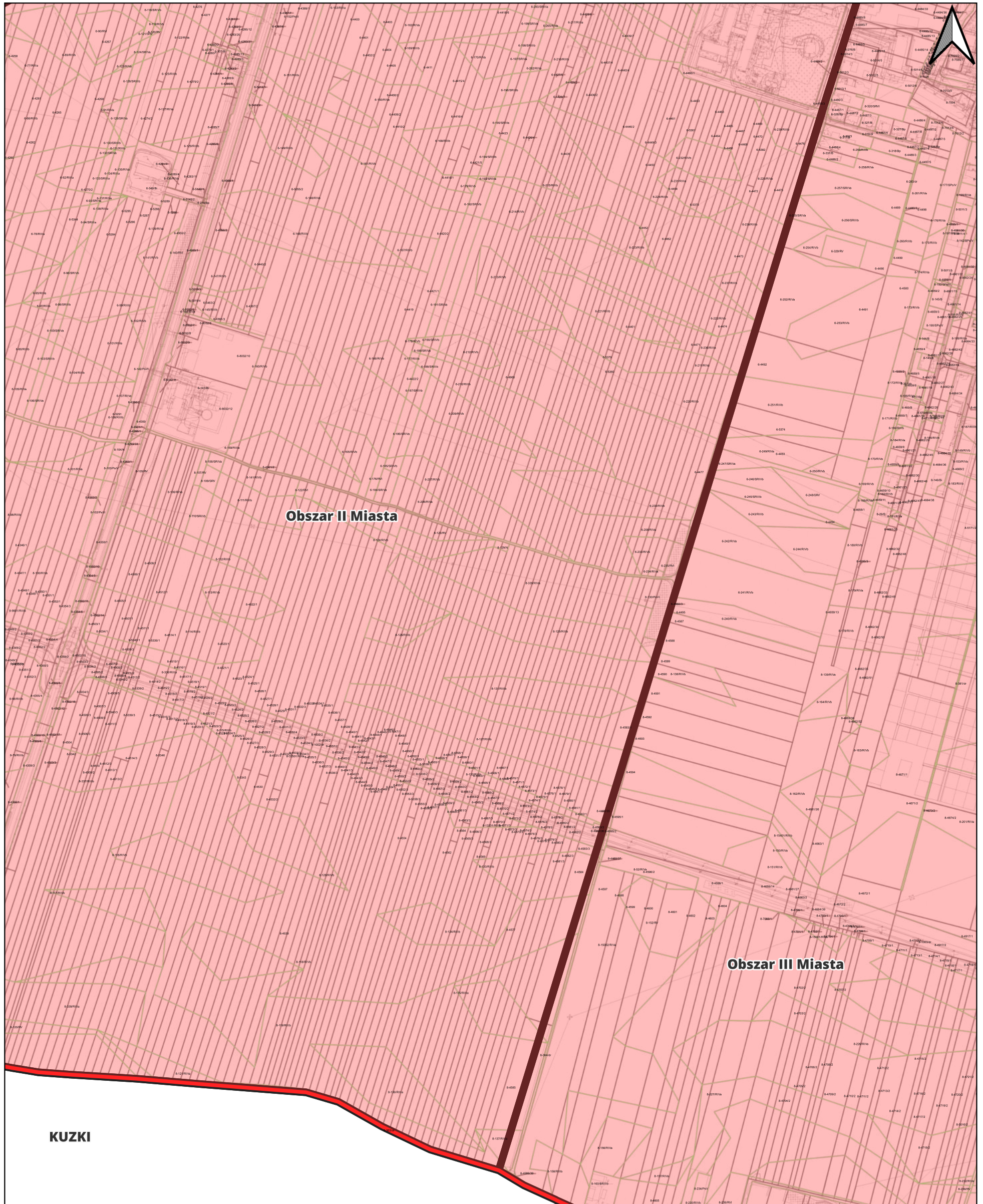


LEGENDA

-  Gmina Włoszczowa
-  Granice gmin
-  Granica jednostek pomocniczych
-  Obszar zdegradowany

Arkusz Nr. 14
Skala 1:5000









Obszar II Miasta

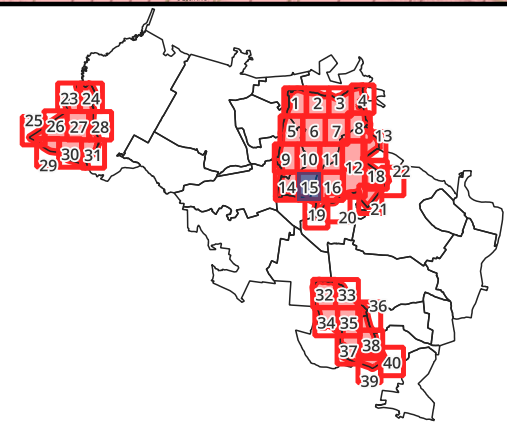

Obszar III Miasta

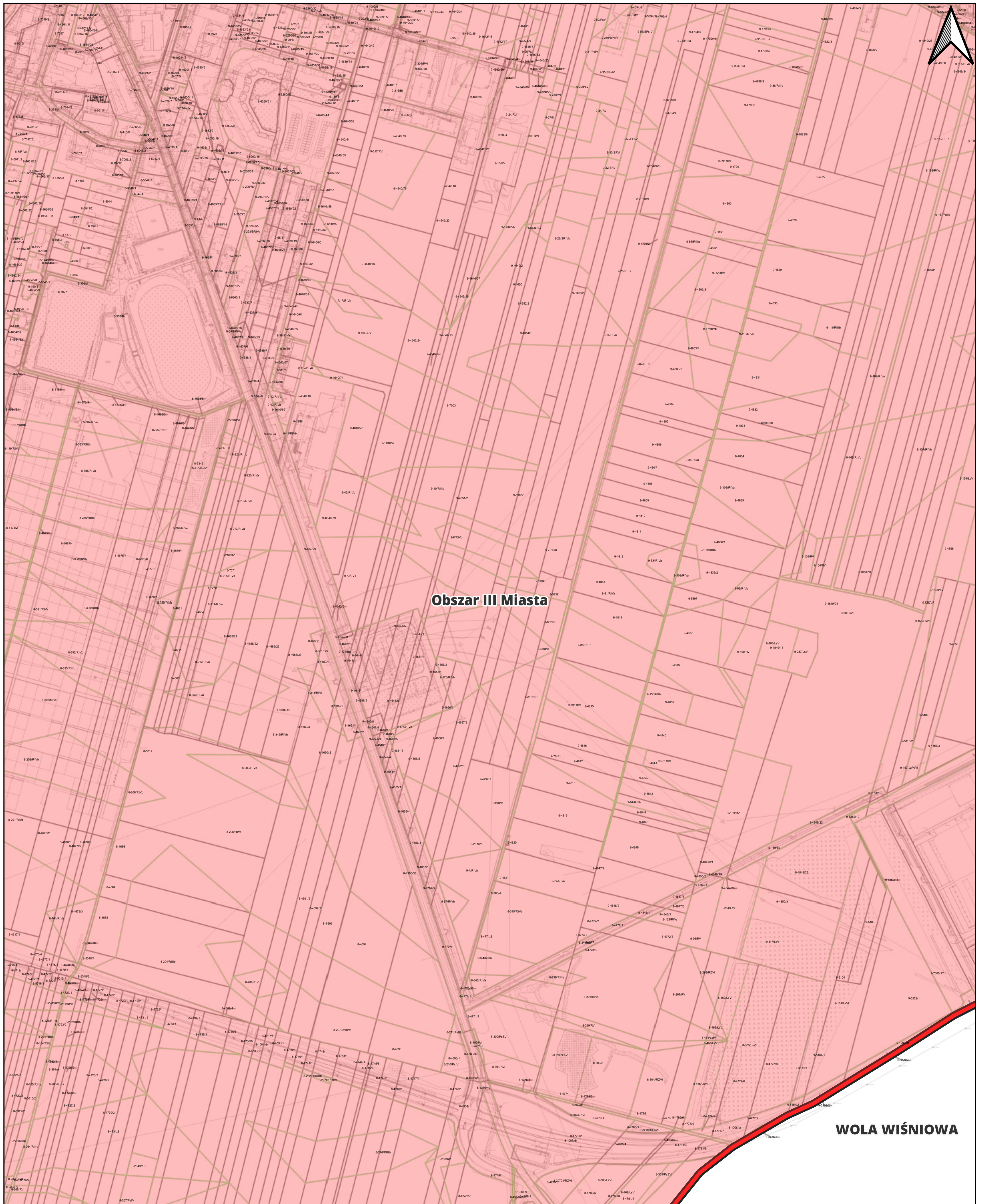
KUZKI

LEGENDA

-  Gmina Włoszczowa
-  Granice gmin
-  Granica jednostek pomocniczych
-  Obszar zdegradowany

Arkusz Nr. 15
Skala 1:5000









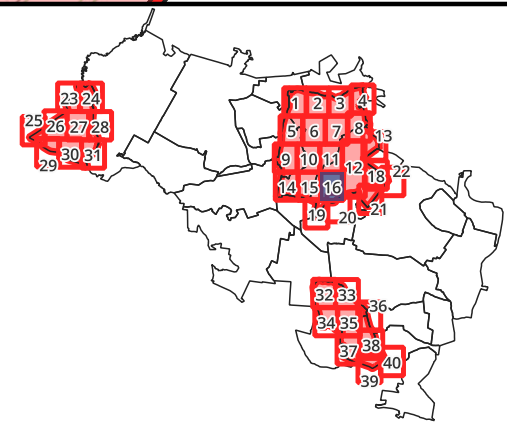

Obszar III Miasta

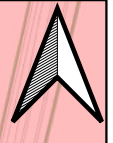
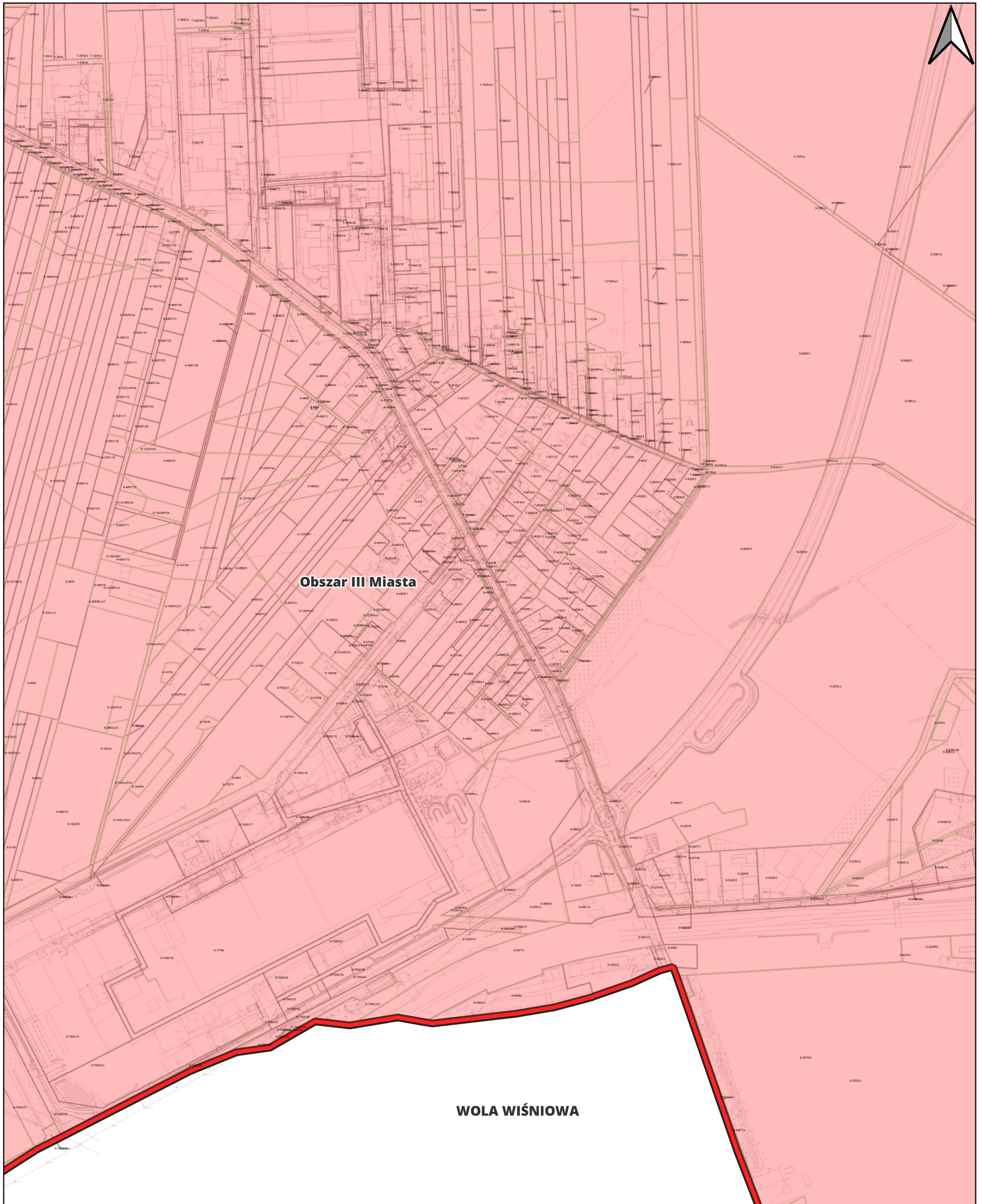
WOLA WIŚNIOWA

LEGENDA

-  Gmina Włoszczowa
-  Granice gmin
-  Granica jednostek pomocniczych
-  Obszar zdegradowany

Arkusz Nr. 16
Skala 1:5000









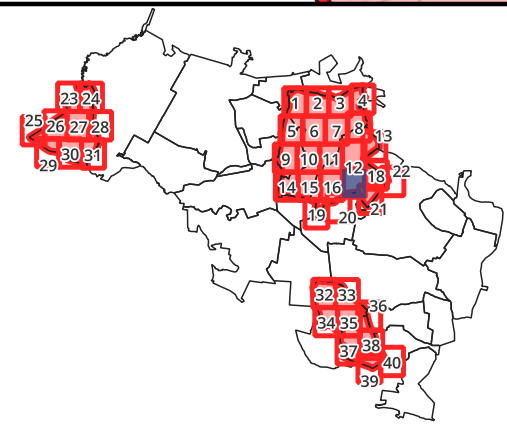

Obszar III Miasta

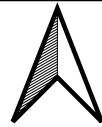
WOLA WIŚNIOWA

LEGENDA

-  Gmina Włoszczowa
-  Granice gmin
-  Granica jednostek pomocniczych
-  Obszar zdegradowany

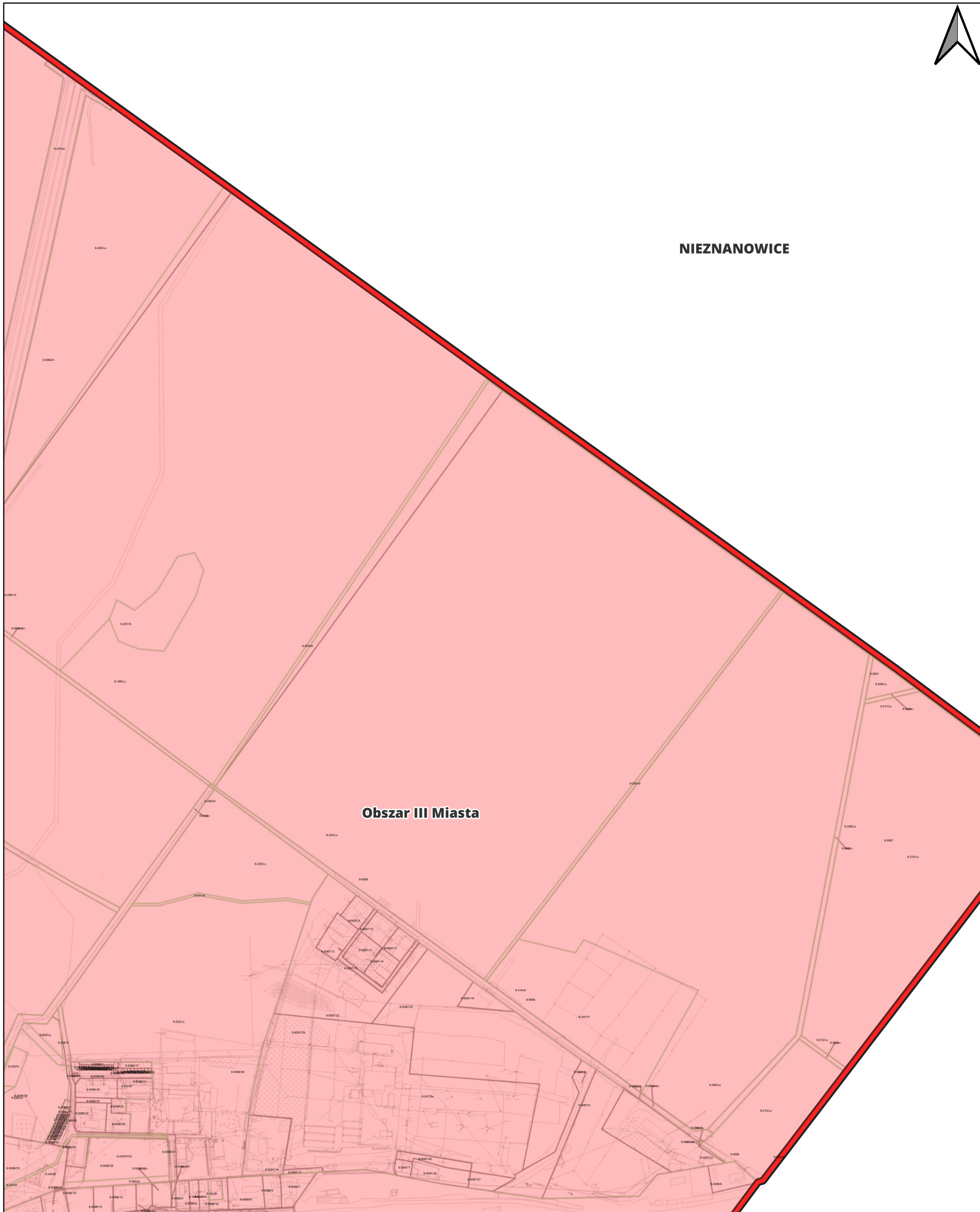
Arkusz Nr. 17
Skala 1:5000









NIEZKANOWICE

Obszar III Miasta

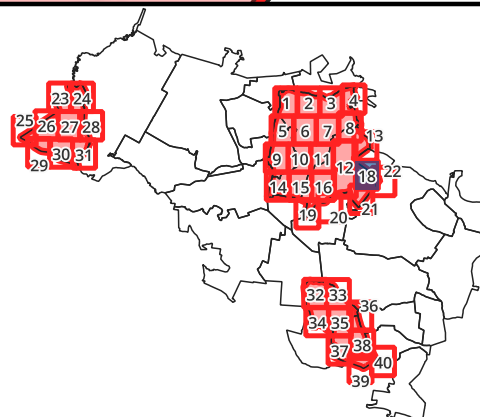


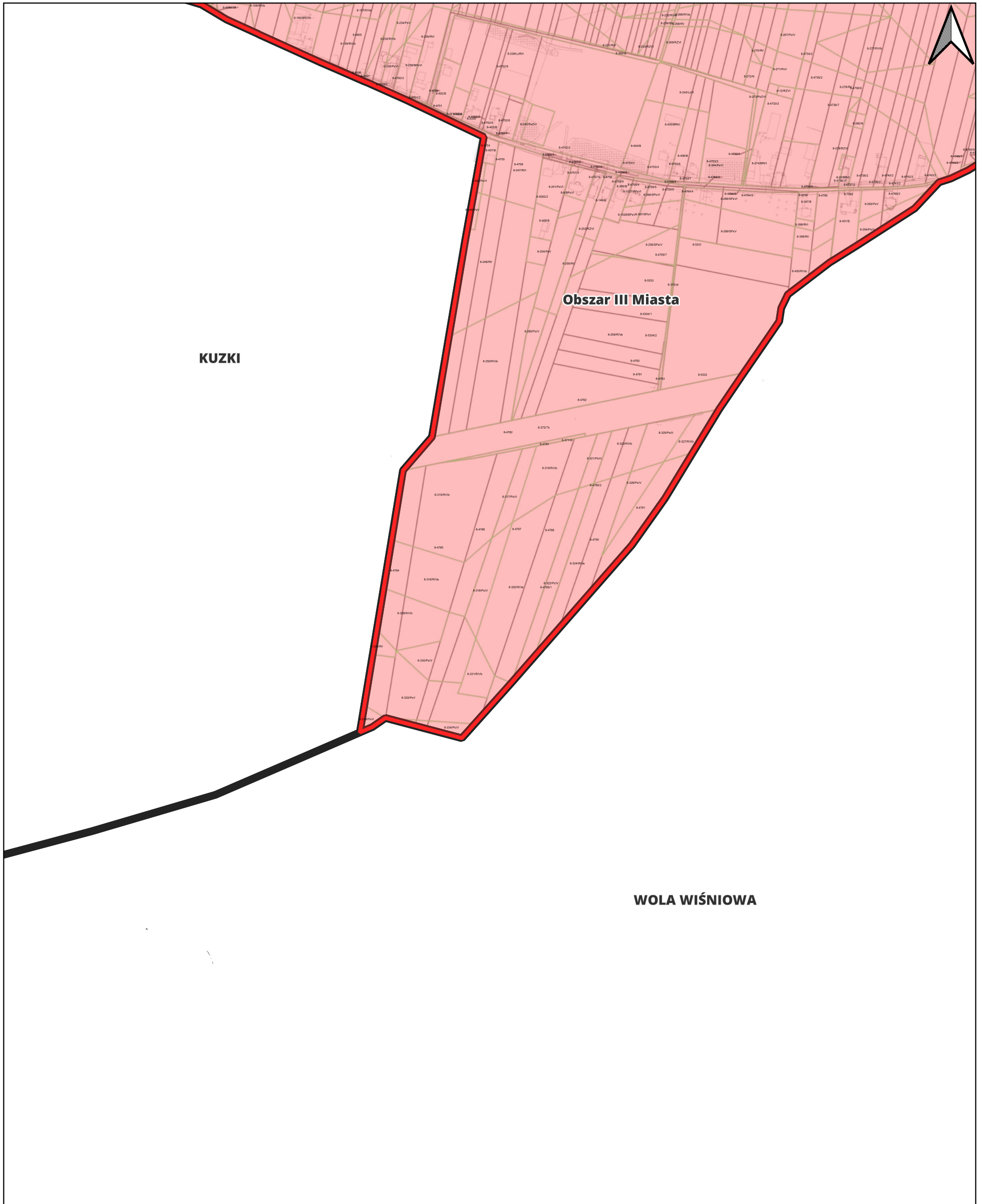
LEGENDA

-  Gmina Włoszczowa
-  Granice gmin
-  Granica jednostek pomocniczych
-  Obszar zdegradowany





Arkusz Nr. 18
Skala 1:5000

0 100 200 300 m

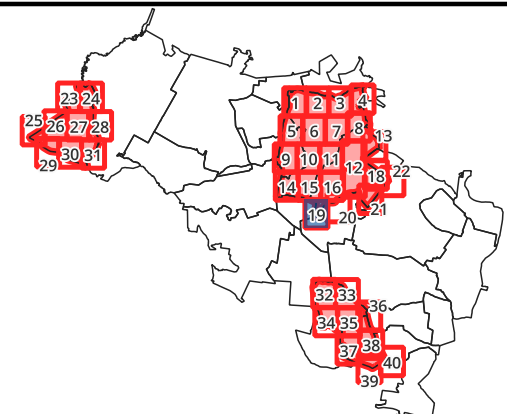



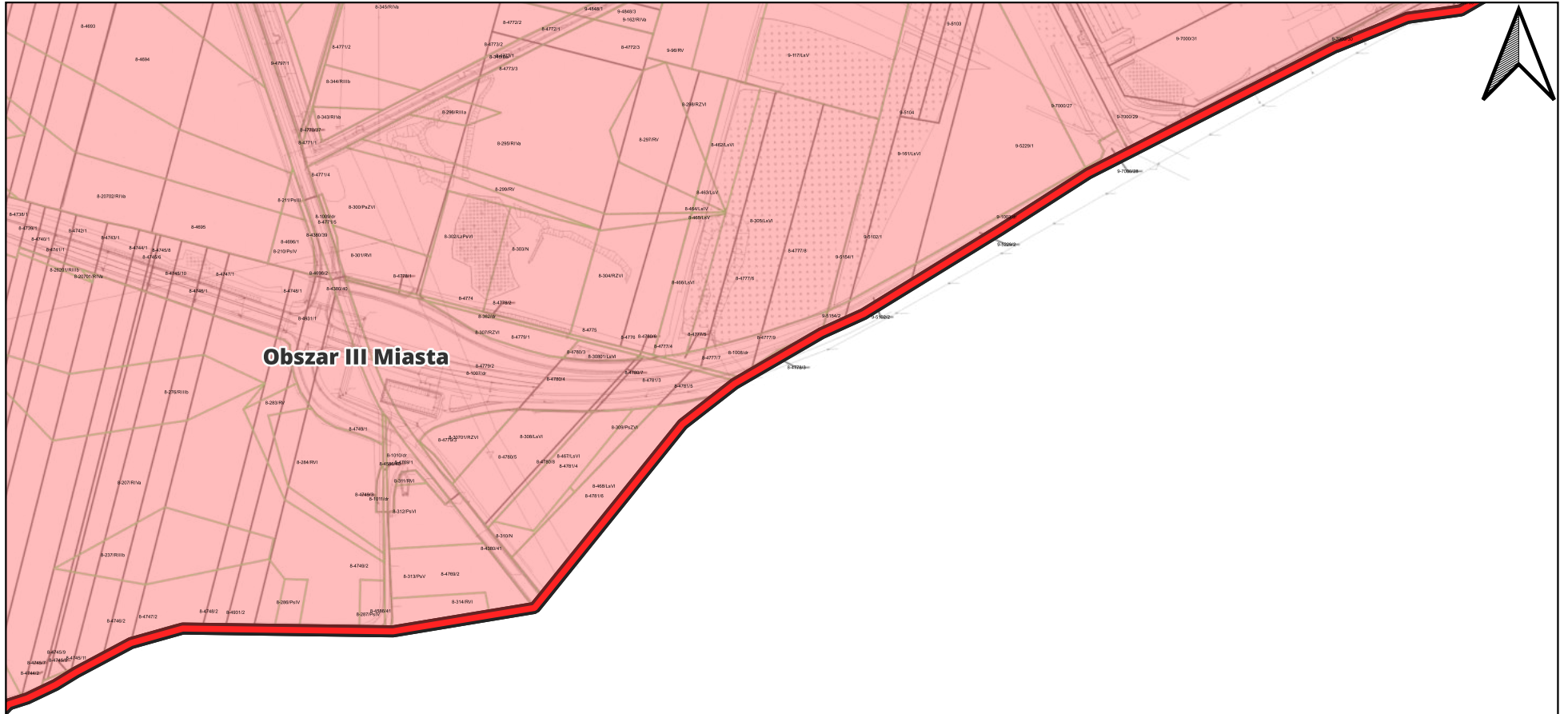


LEGENDA

-  Gmina Włoszczowa
-  Granice gmin
-  Granica jednostek pomocniczych
-  Obszar zdegradowany

Arkusz Nr. 19
Skala 1:5000









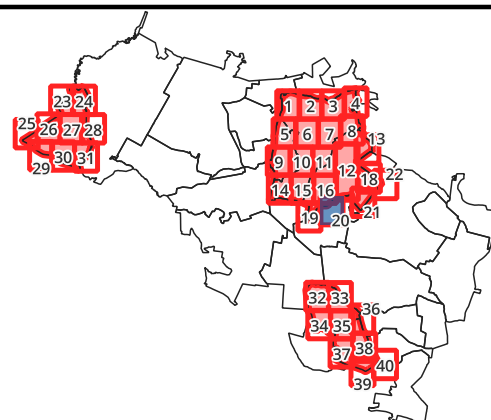
Obszar III Miasta

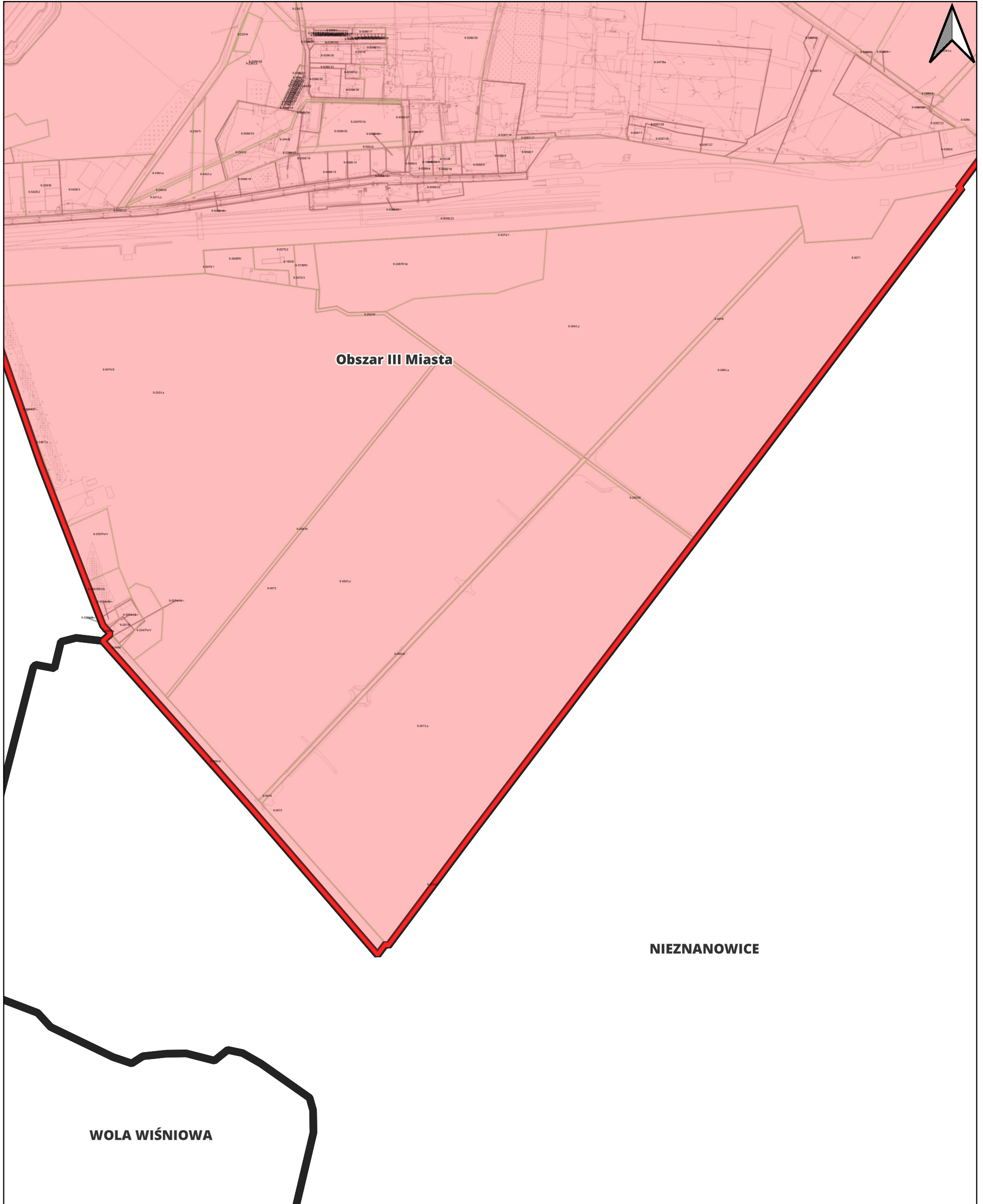
WOLA WIŚNIOWA

LEGENDA





-  Gmina Włoszczowa
-  Granice gmin
-  Granica jednostek pomocniczych
-  Obszar zdegradowany

Arkusz Nr. 20
Skala 1:5000

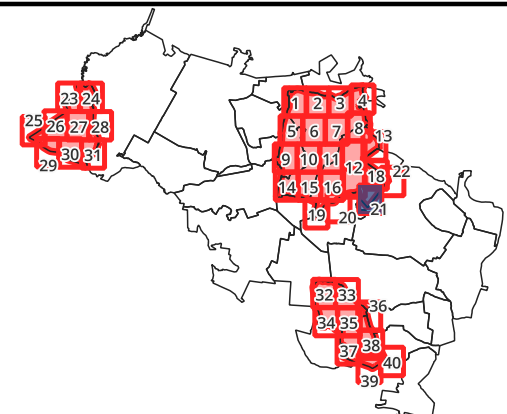



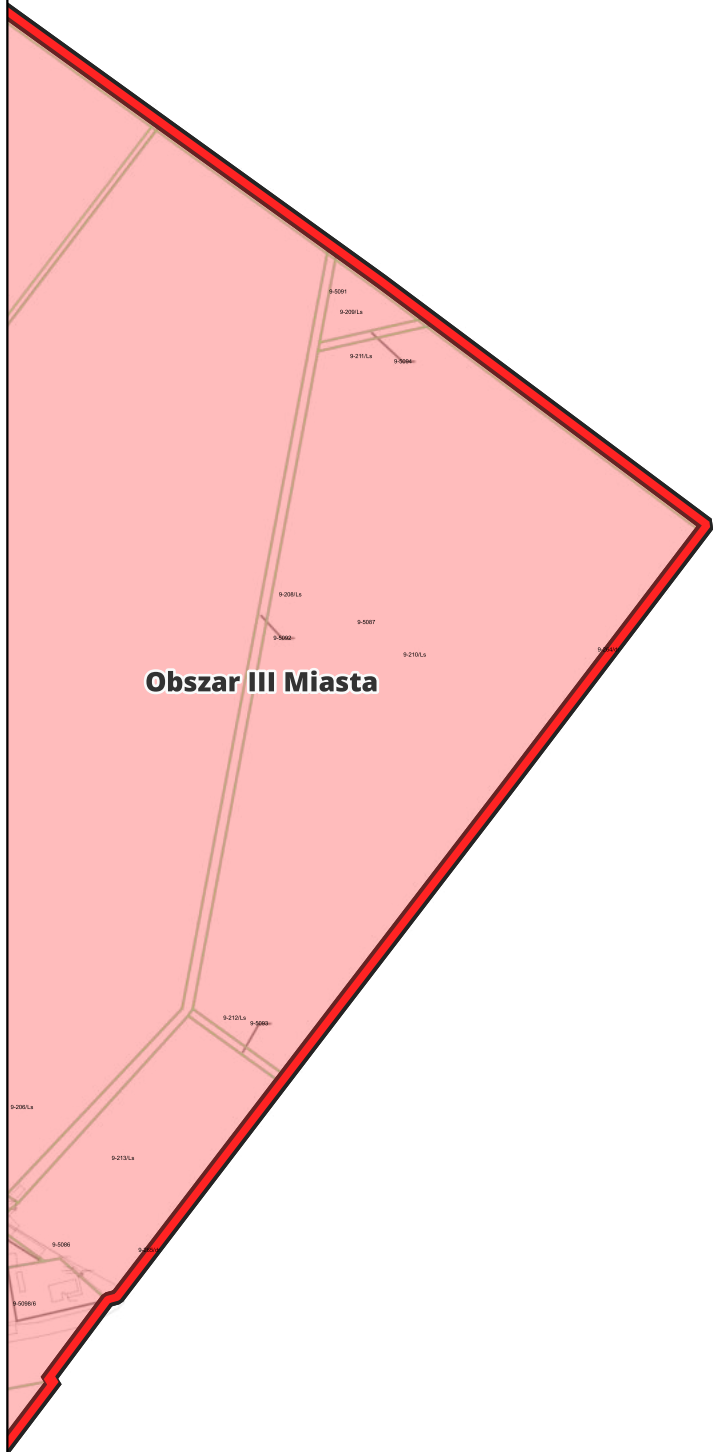
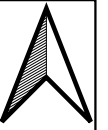


LEGENDA

-  Gmina Włoszczowa
-  Granice gmin
-  Granica jednostek pomocniczych
-  Obszar zdegradowany





Arkusz Nr. 21
Skala 1:5000



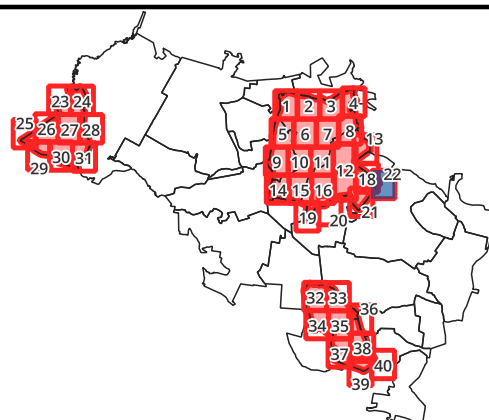
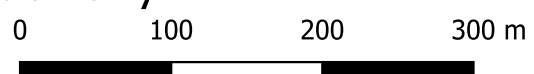


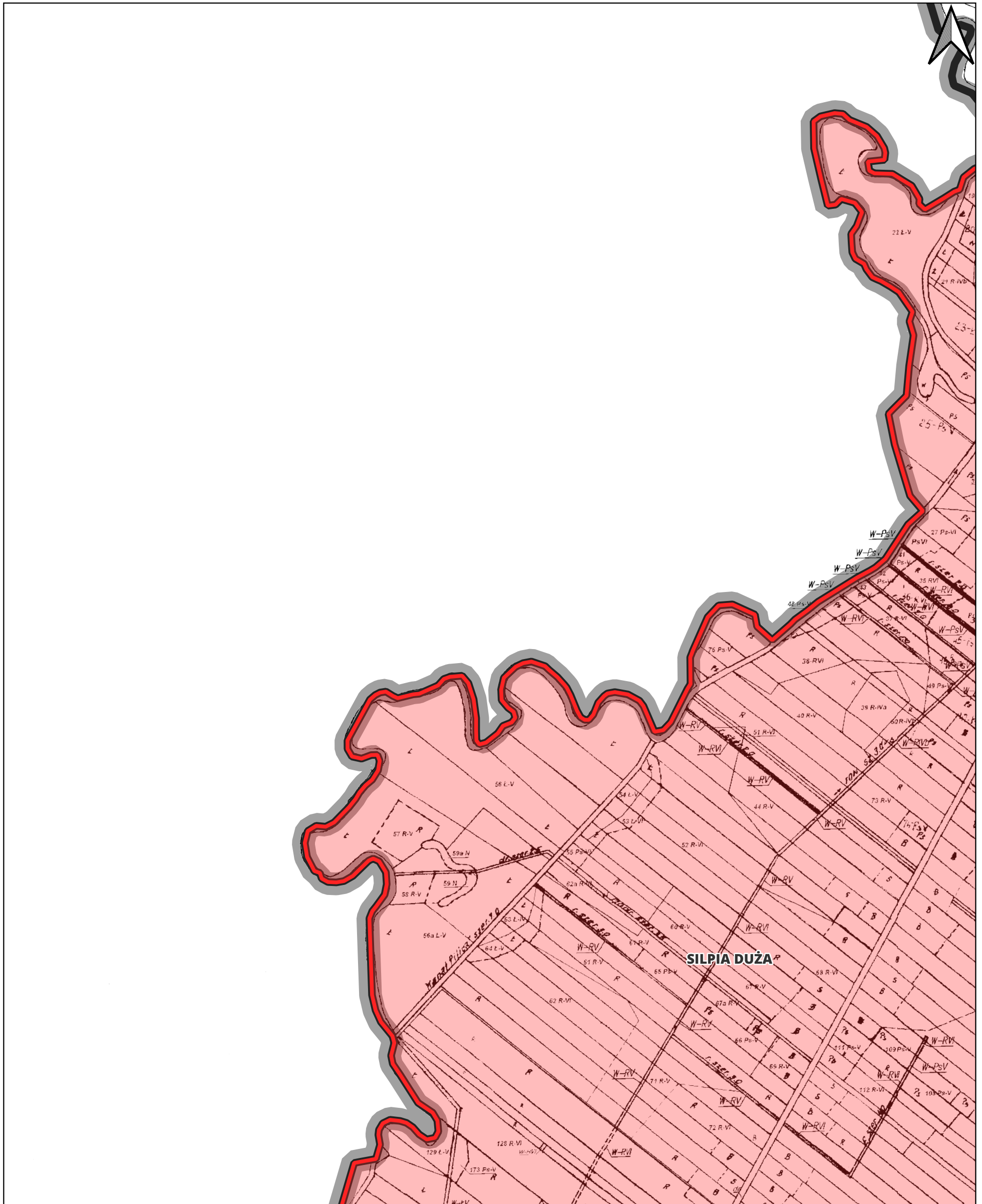
NIEZNANOWICE

LEGENDA





-  Gmina Włoszczowa
-  Granice gmin
-  Granica jednostek pomocniczych
-  Obszar zdegradowany

Arkusz Nr. 22
Skala 1:5000




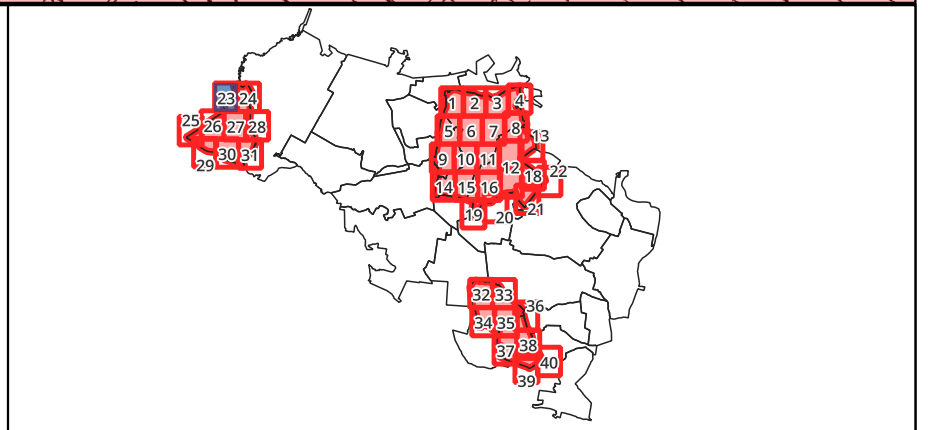


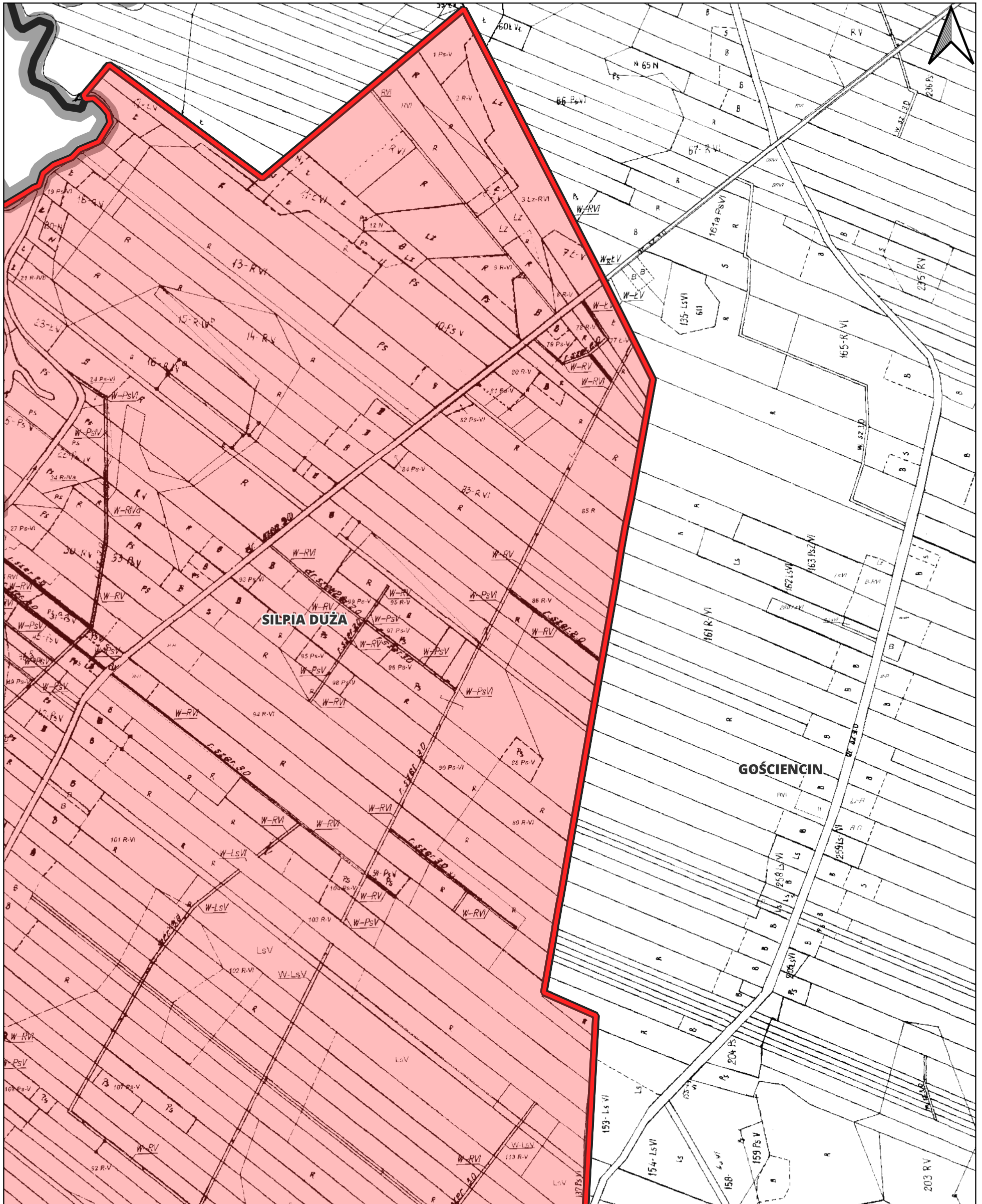
LEGENDA

-  Gmina Włoszczowa
-  Granice gmin
-  Granica jednostek pomocniczych
-  Obszar zdegradowany





Arkusz Nr. 23
Skala 1:5000

0 100 200 300 m

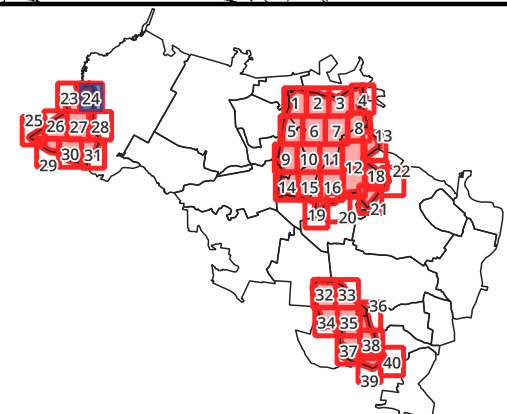




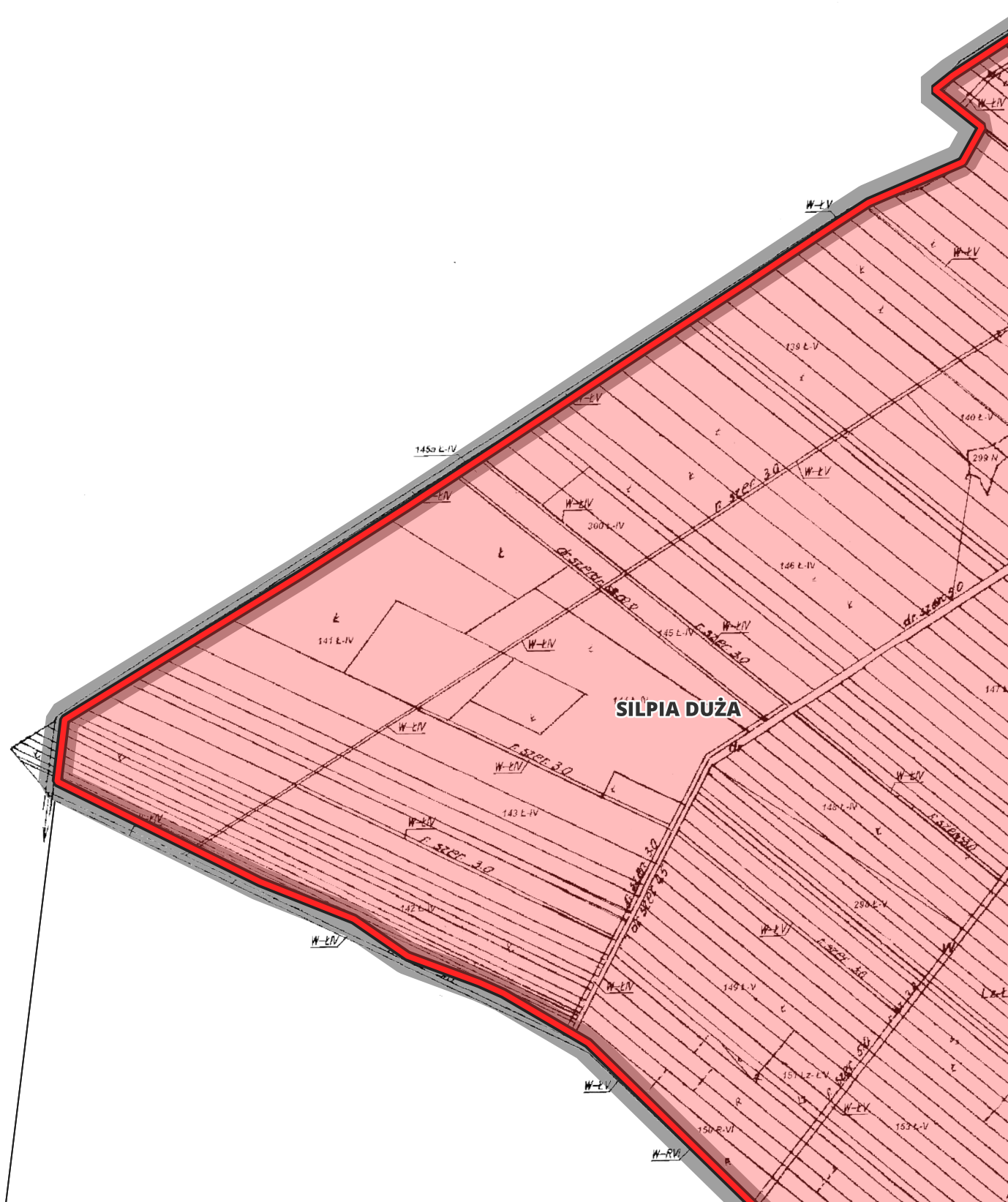


LEGENDA





-  Gmina Włoszczowa
-  Granice gmin
-  Granica jednostek pomocniczych
-  Obszar zdegradowany

Arkusz Nr. 24
Skala 1:5000

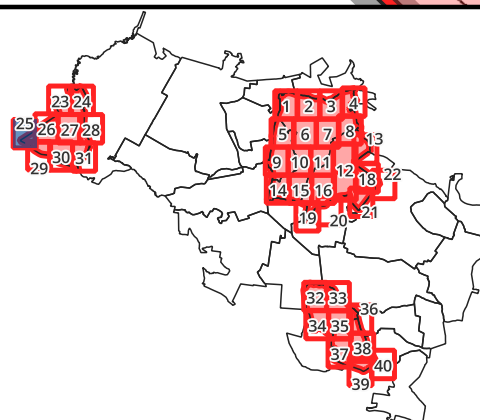
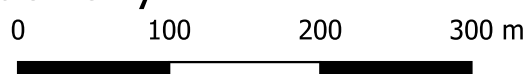


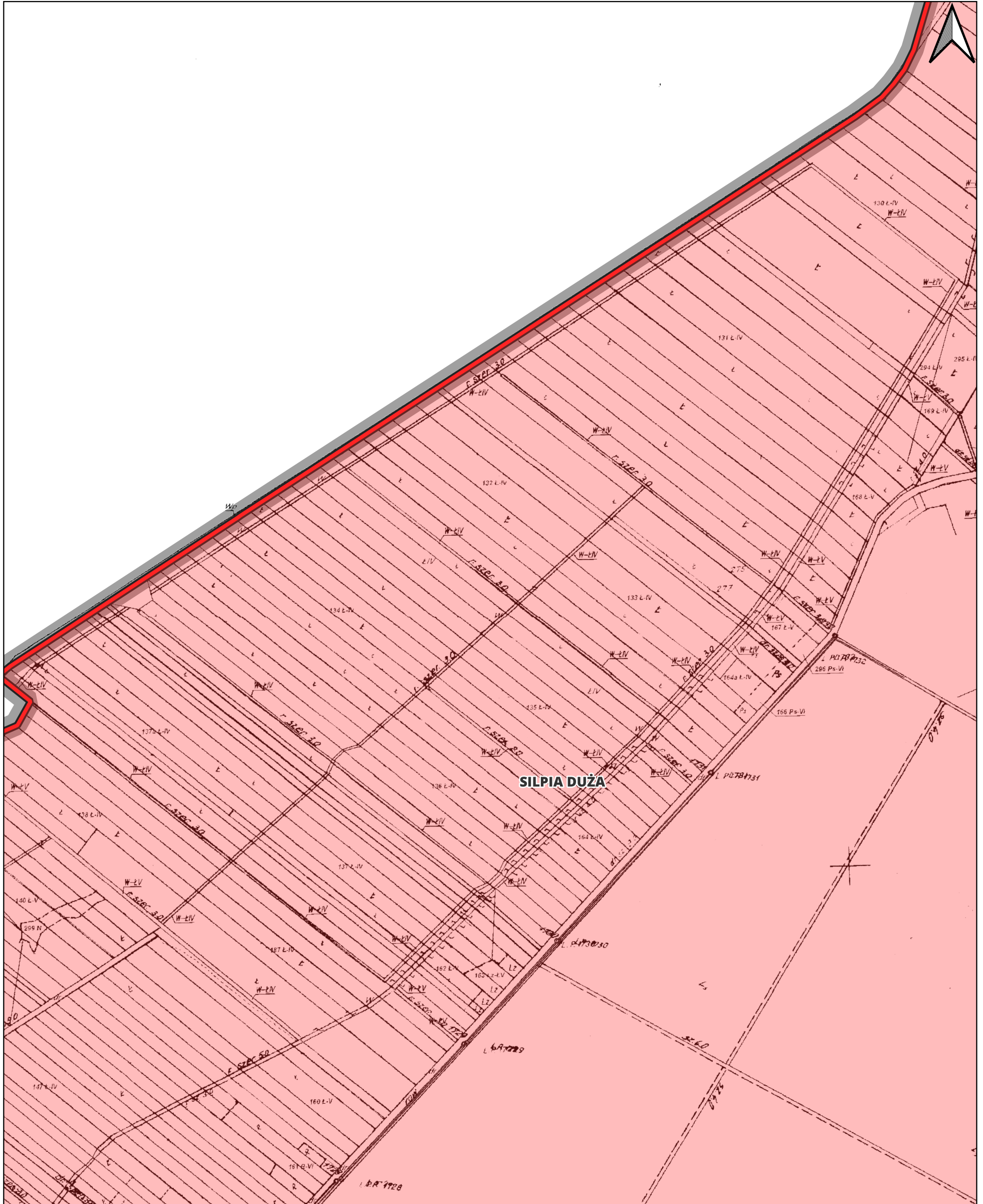


LEGENDA

-  Gmina Włoszczowa
-  Granice gmin
-  Granica jednostek pomocniczych
-  Obszar zdegradowany





Arkusz Nr. 25
Skala 1:5000



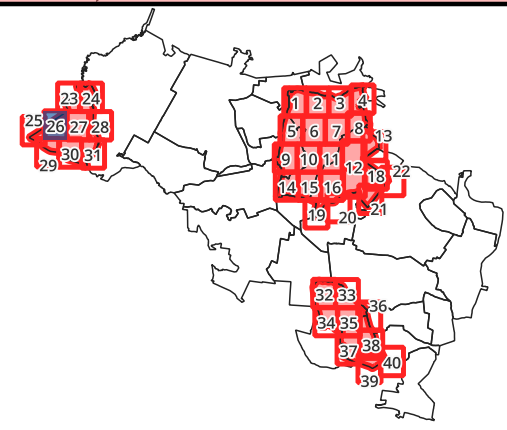



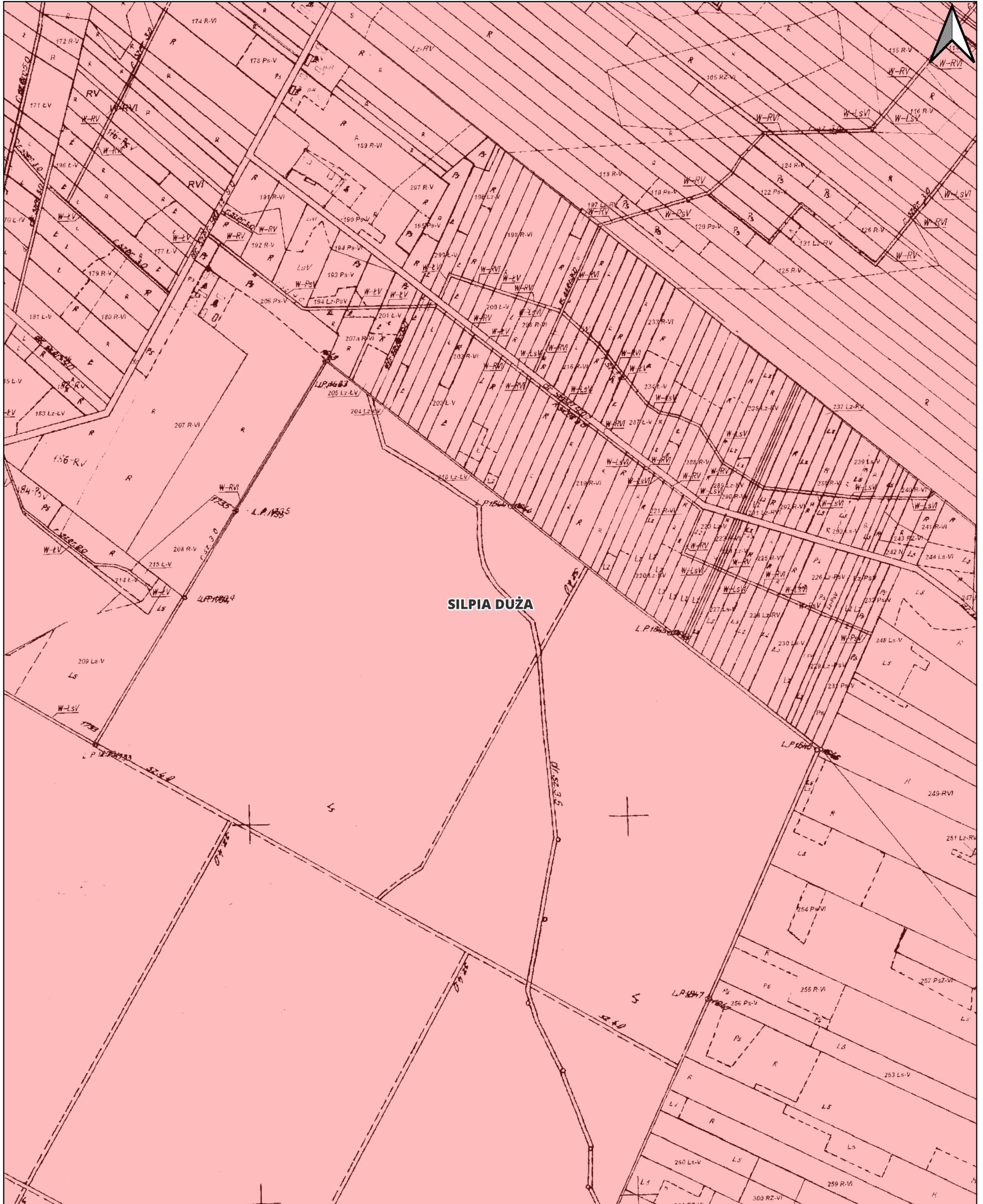
SILPIA DUŻA

LEGENDA

-  Gmina Włoszczowa
-  Granice gmin
-  Granica jednostek pomocniczych
-  Obszar zdegradowany





Arkusz Nr. 26
Skala 1:5000





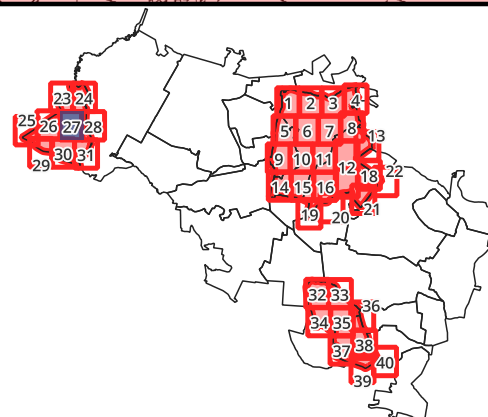
SILPIA DUŻA

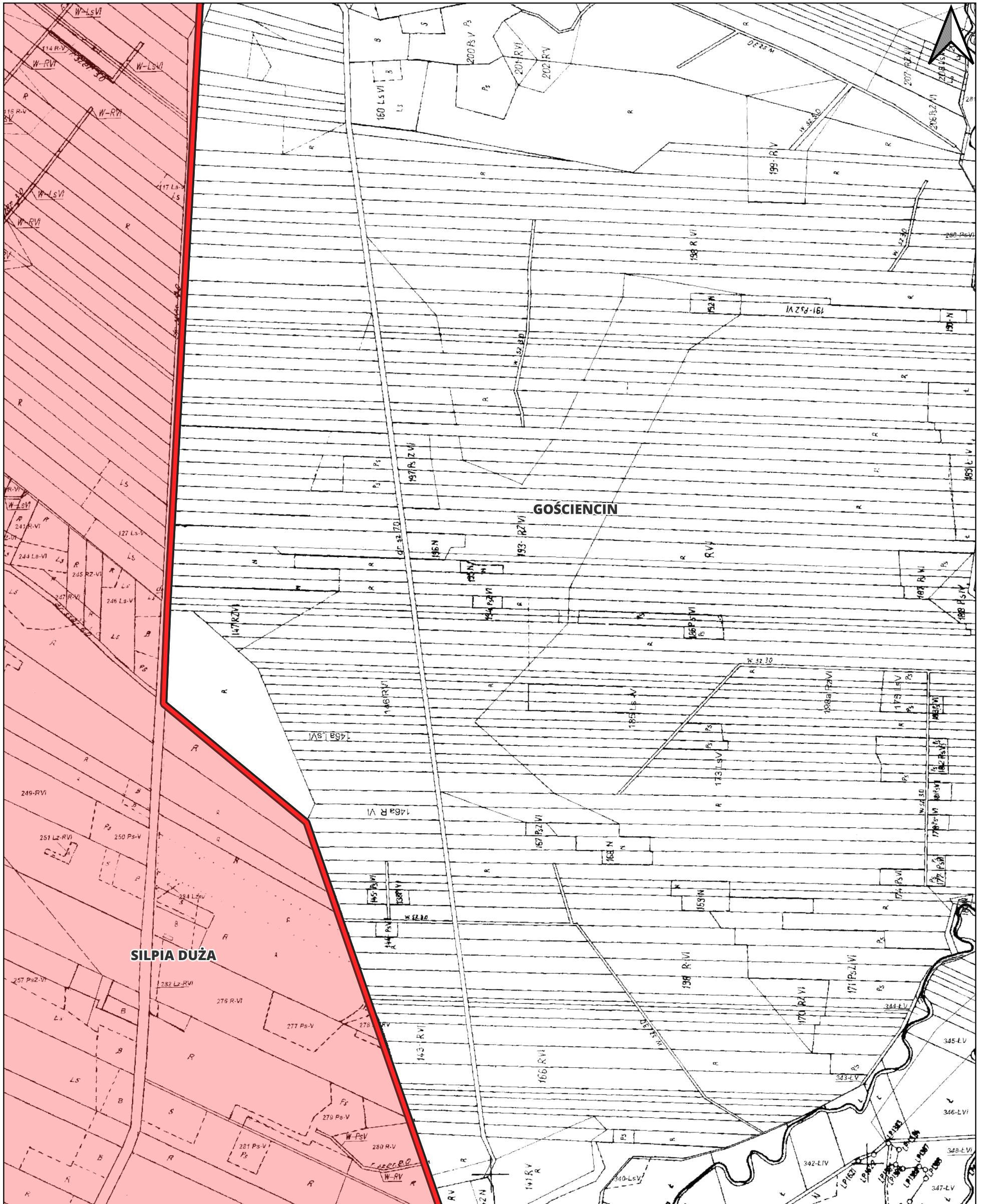
LEGENDA

-  Gmina Włoszczowa
-  Granice gmin
-  Granica jednostek pomocniczych
-  Obszar zdegradowany





Arkusz Nr. 27
Skala 1:5000

0 100 200 300 m

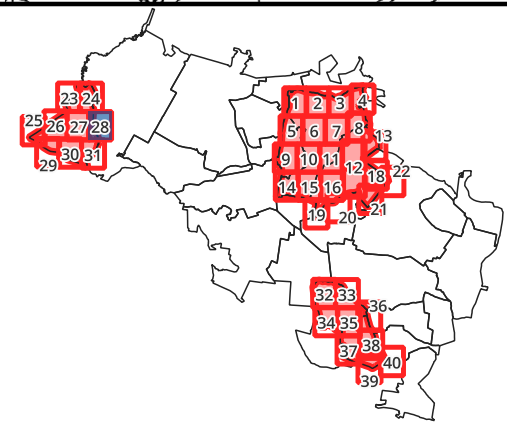



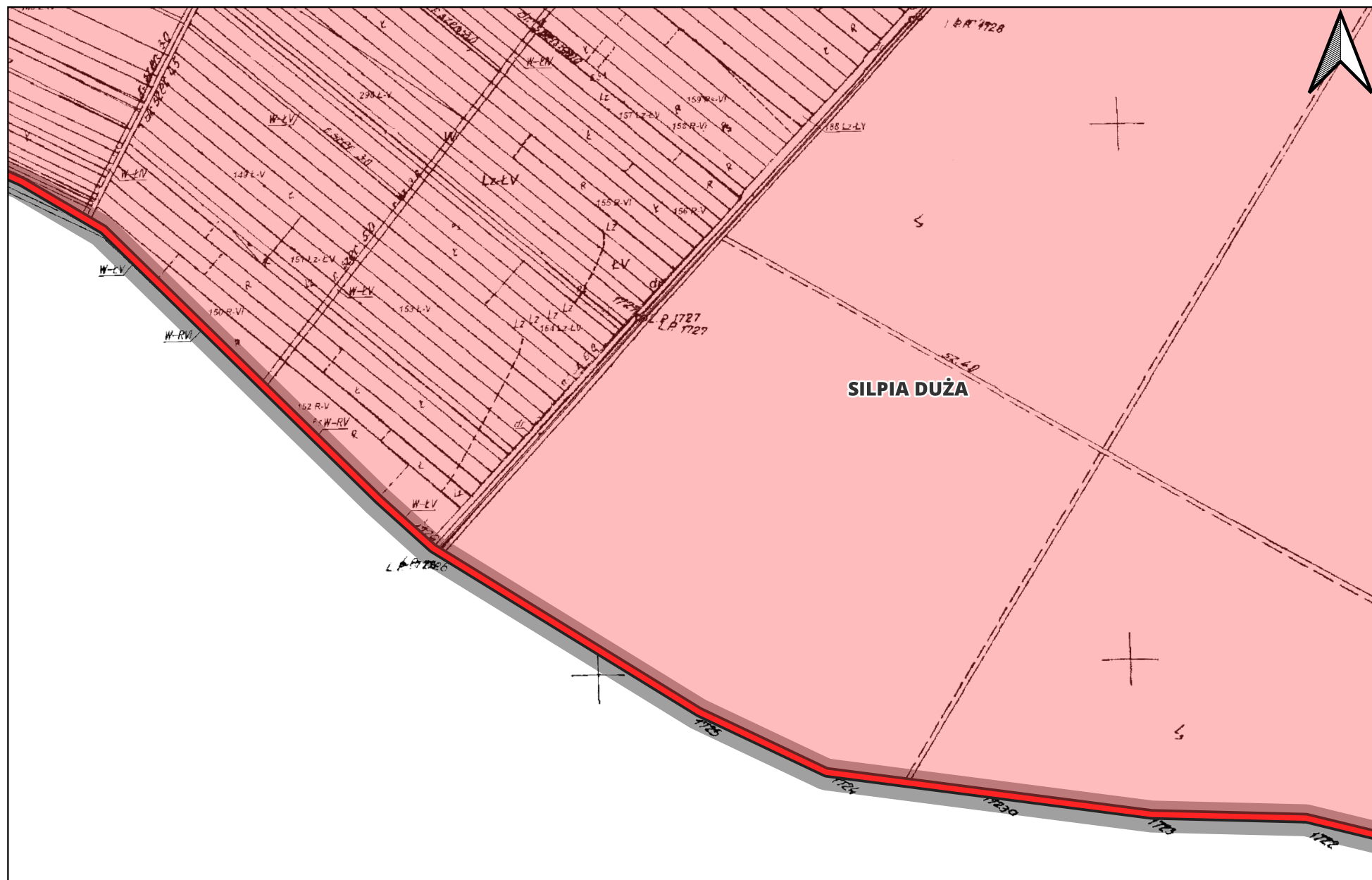


LEGENDA





-  Gmina Włoszczowa
-  Granice gmin
-  Granica jednostek pomocniczych
-  Obszar zdegradowany

Arkusz Nr. 28
Skala 1:5000

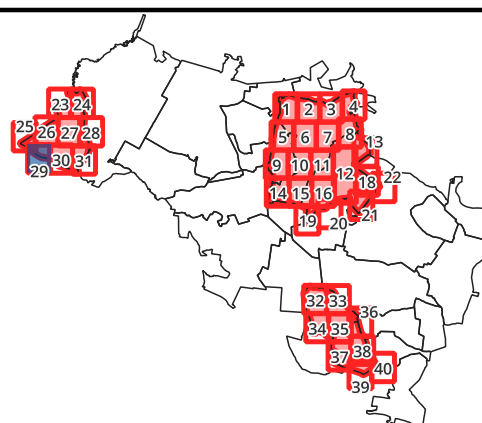
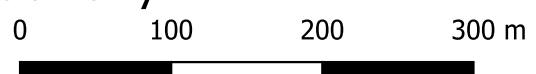


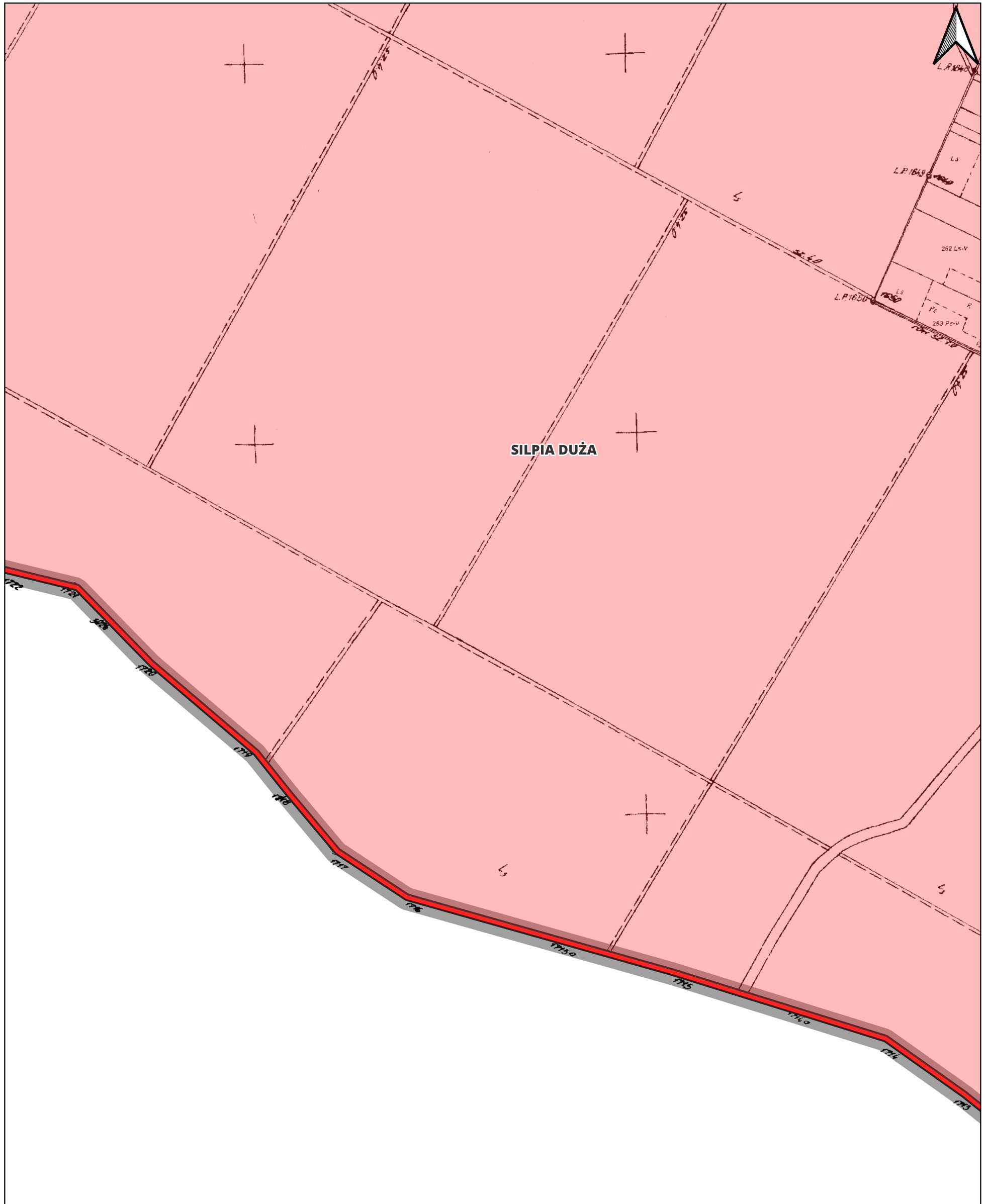


LEGENDA





-  Gmina Włoszczowa
-  Granice gmin
-  Granica jednostek pomocniczych
-  Obszar zdegradowany

Arkusz Nr. 29
Skala 1:5000

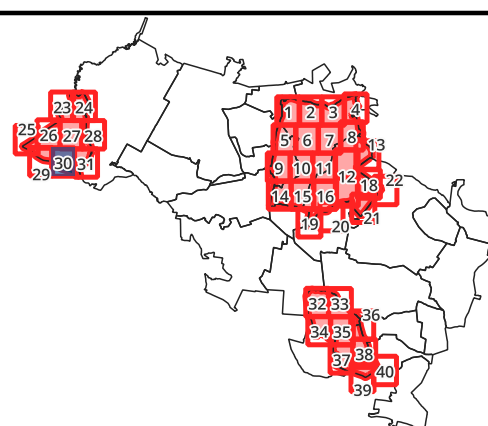
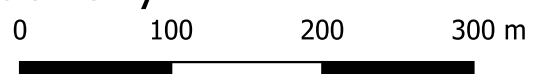


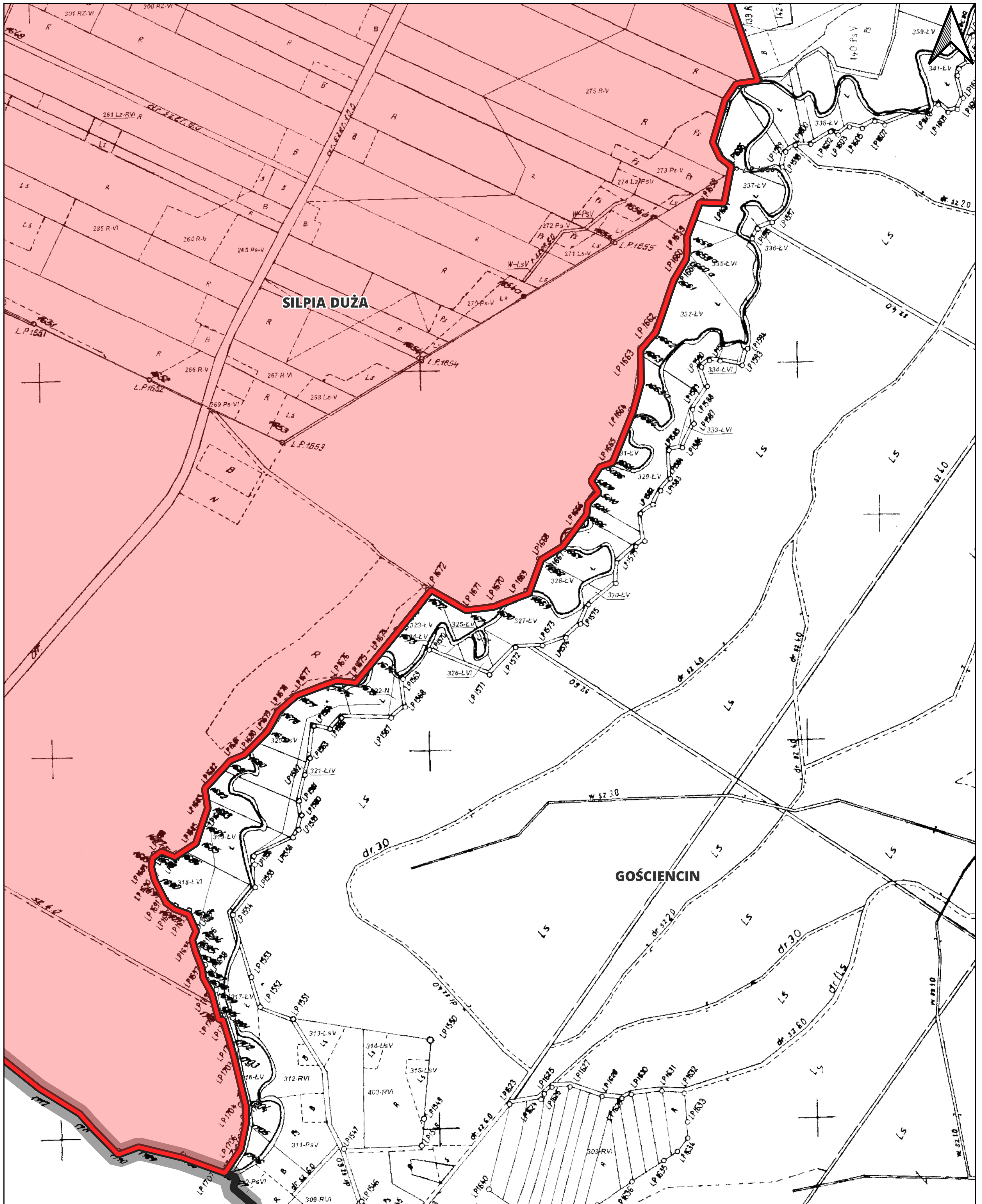


LEGENDA





-  Gmina Włoszczowa
-  Granice gmin
-  Granica jednostek pomocniczych
-  Obszar zdegradowany

Arkusz Nr. 30
Skala 1:5000

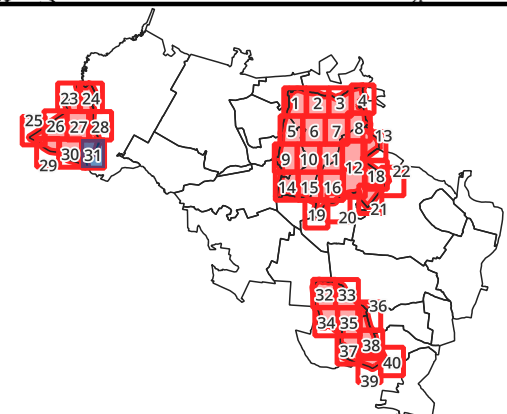



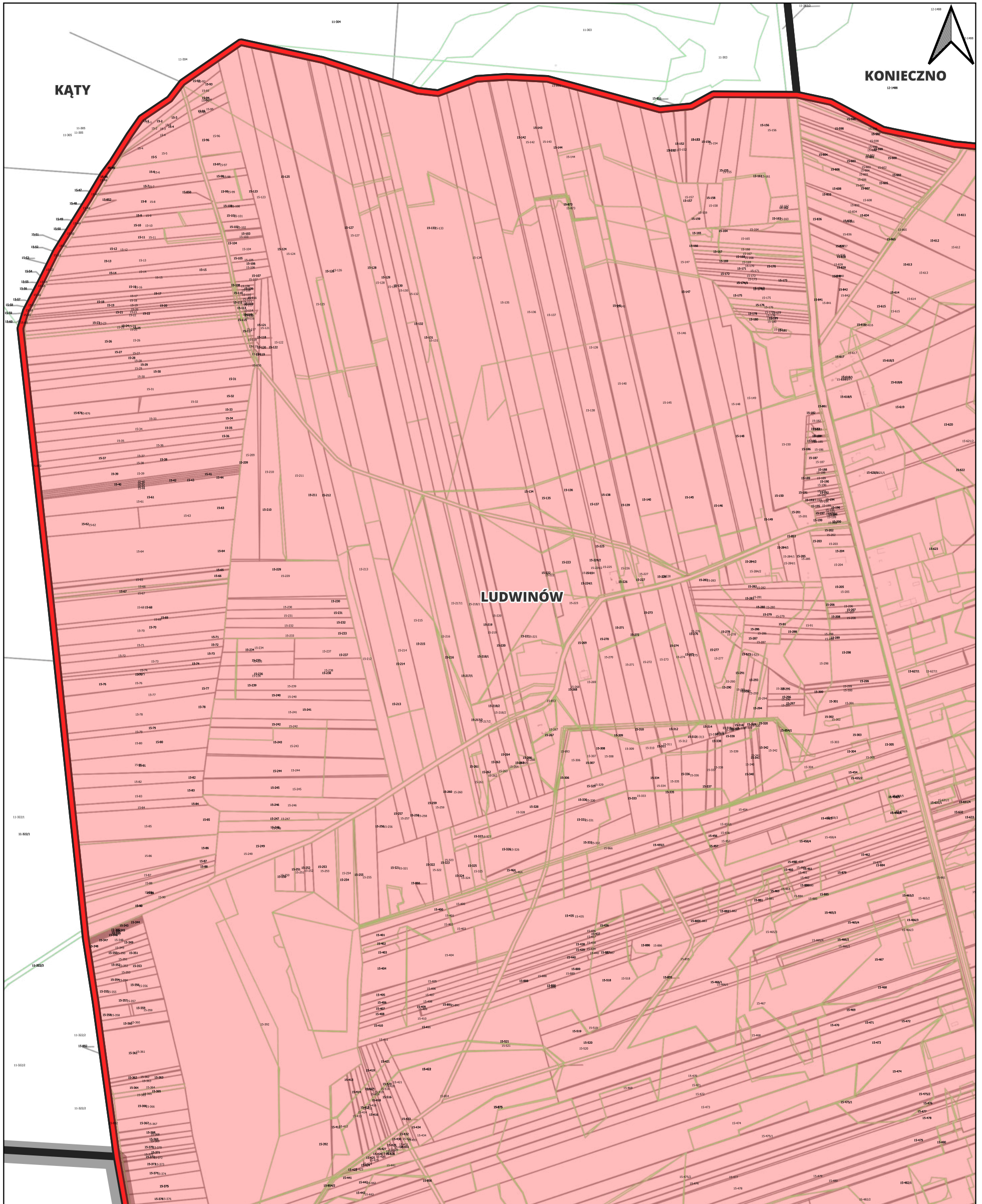


LEGENDA

-  Gmina Włoszczowa
-  Granice gmin
-  Granica jednostek pomocniczych
-  Obszar zdegradowany

Arkusz Nr. 31
Skala 1:5000









KĄTY

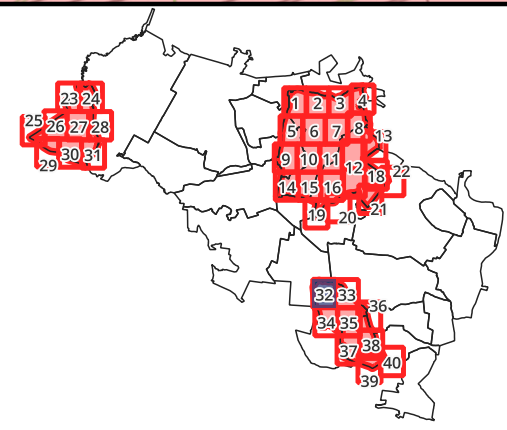
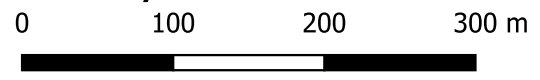
KONIECZNO

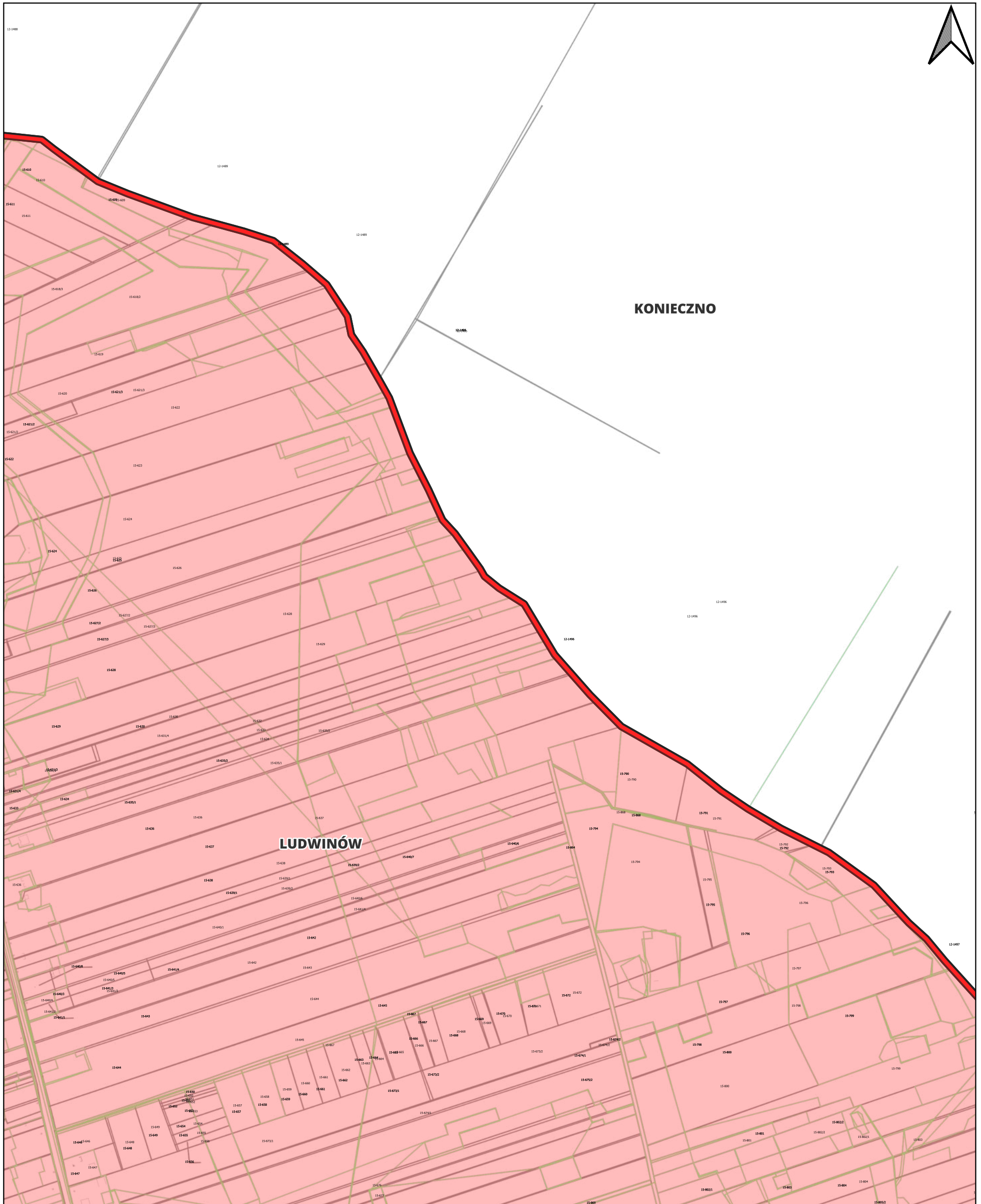
LUDWINÓW

LEGENDA





-  Gmina Włoszczowa
-  Granice gmin
-  Granica jednostek pomocniczych
-  Obszar zdegradowany

Arkusz Nr. 32
Skala 1:5000



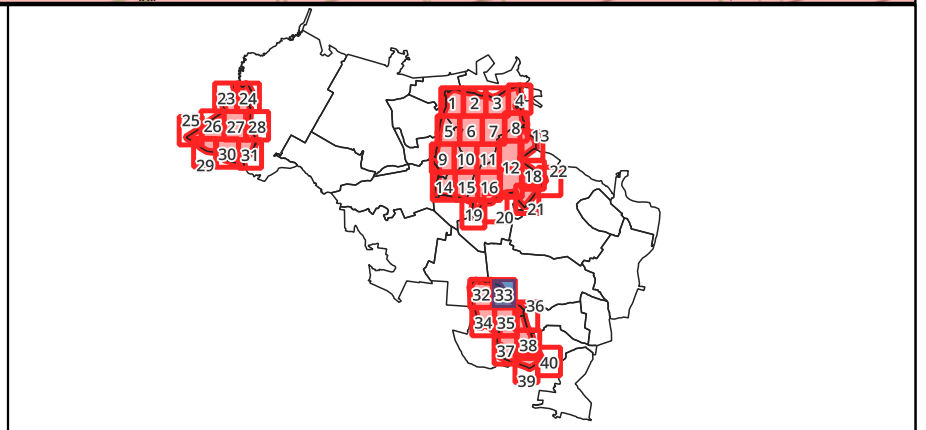


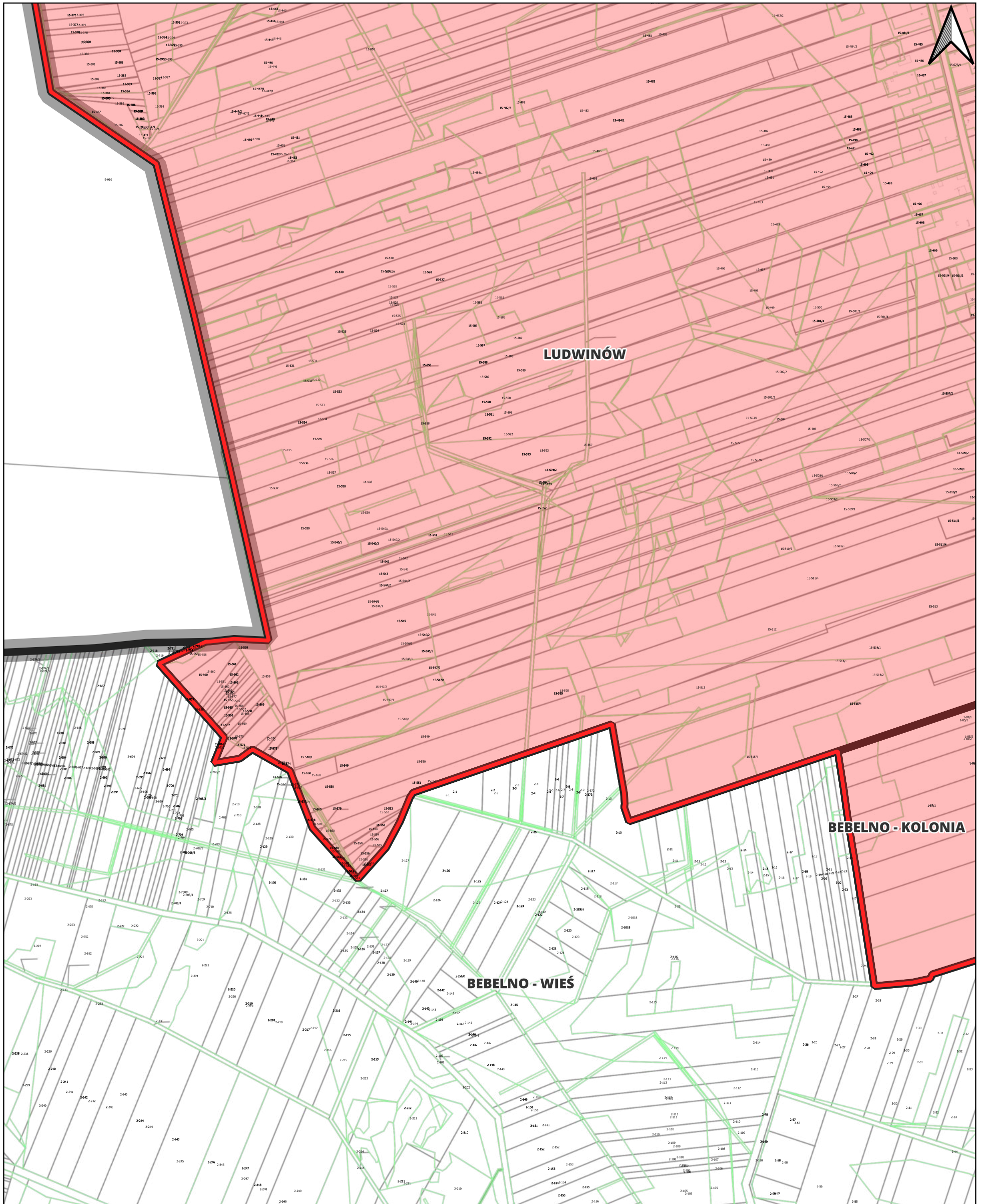
LEGENDA

-  Gmina Włoszczowa
-  Granice gmin
-  Granica jednostek pomocniczych
-  Obszar zdegradowany





Arkusz Nr. 33
Skala 1:5000

0 100 200 300 m

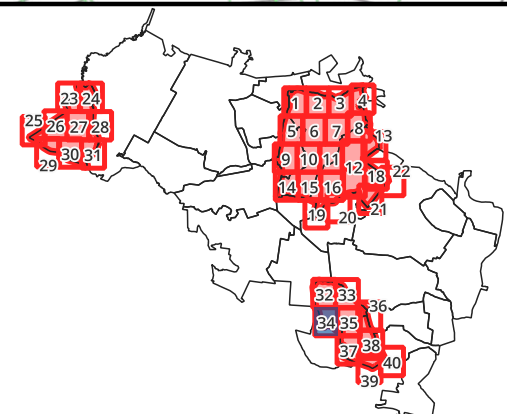



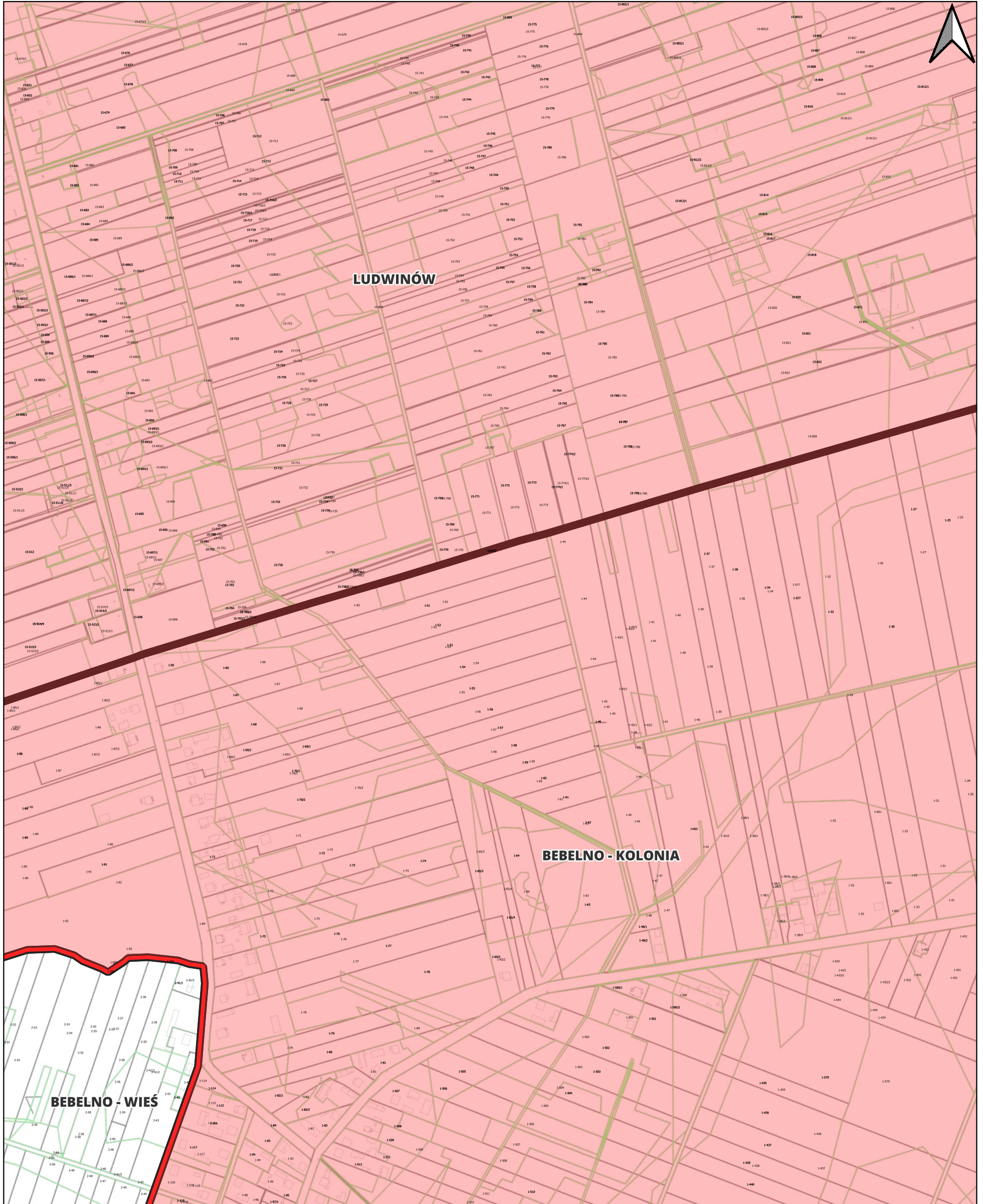


LEGENDA





-  Gmina Włoszczowa
-  Granice gmin
-  Granica jednostek pomocniczych
-  Obszar zdegradowany

Arkusz Nr. 34
Skala 1:5000

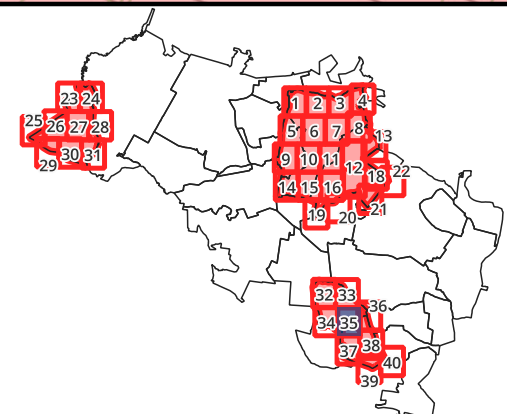



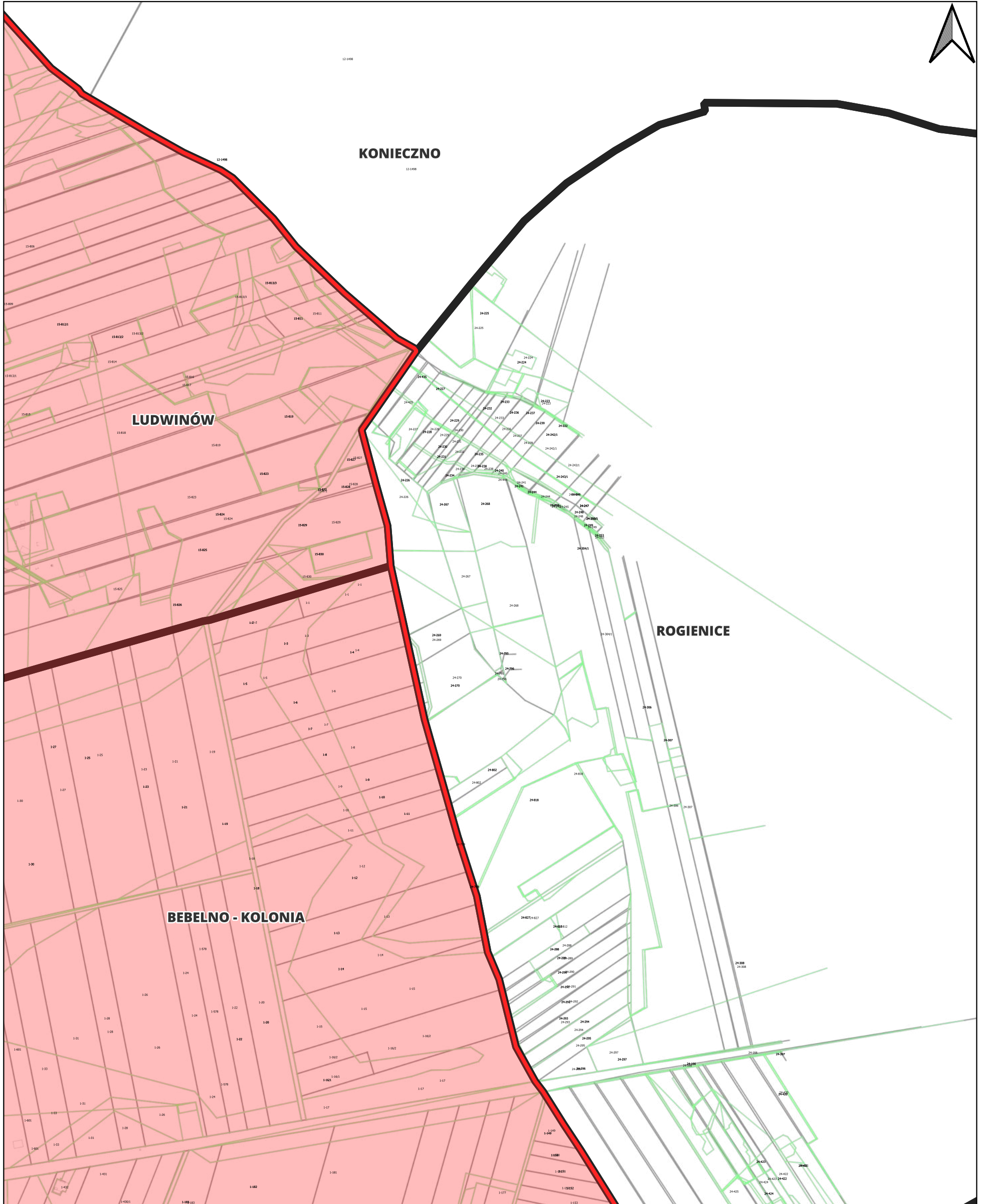


LEGENDA





-  Gmina Włoszczowa
-  Granice gmin
-  Granica jednostek pomocniczych
-  Obszar zdegradowany

Arkusz Nr. 35
Skala 1:5000

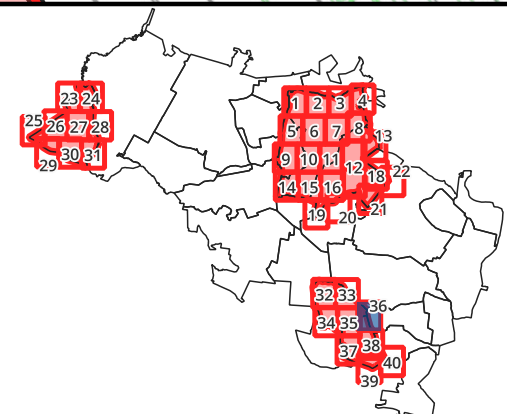



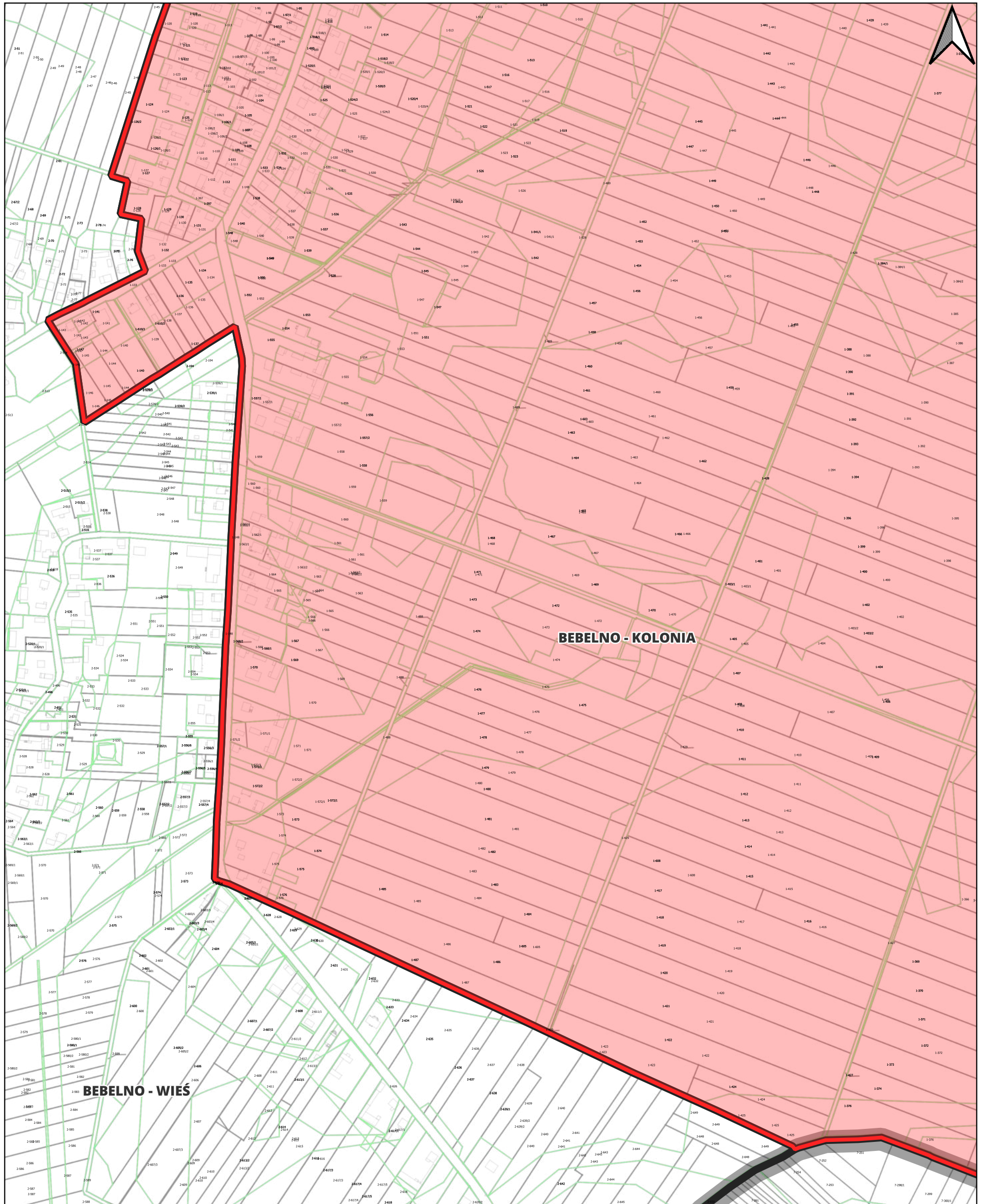


LEGENDA





-  Gmina Włoszczowa
-  Granice gmin
-  Granica jednostek pomocniczych
-  Obszar zdegradowany

Arkusz Nr. 36
Skala 1:5000

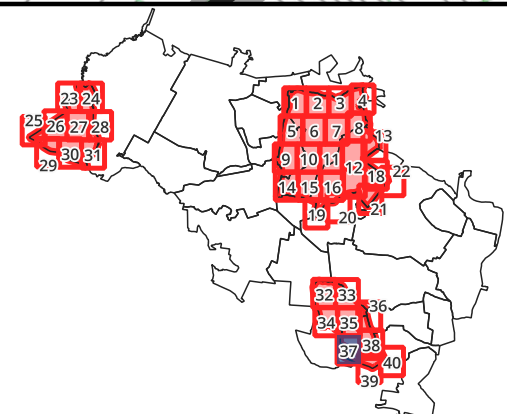



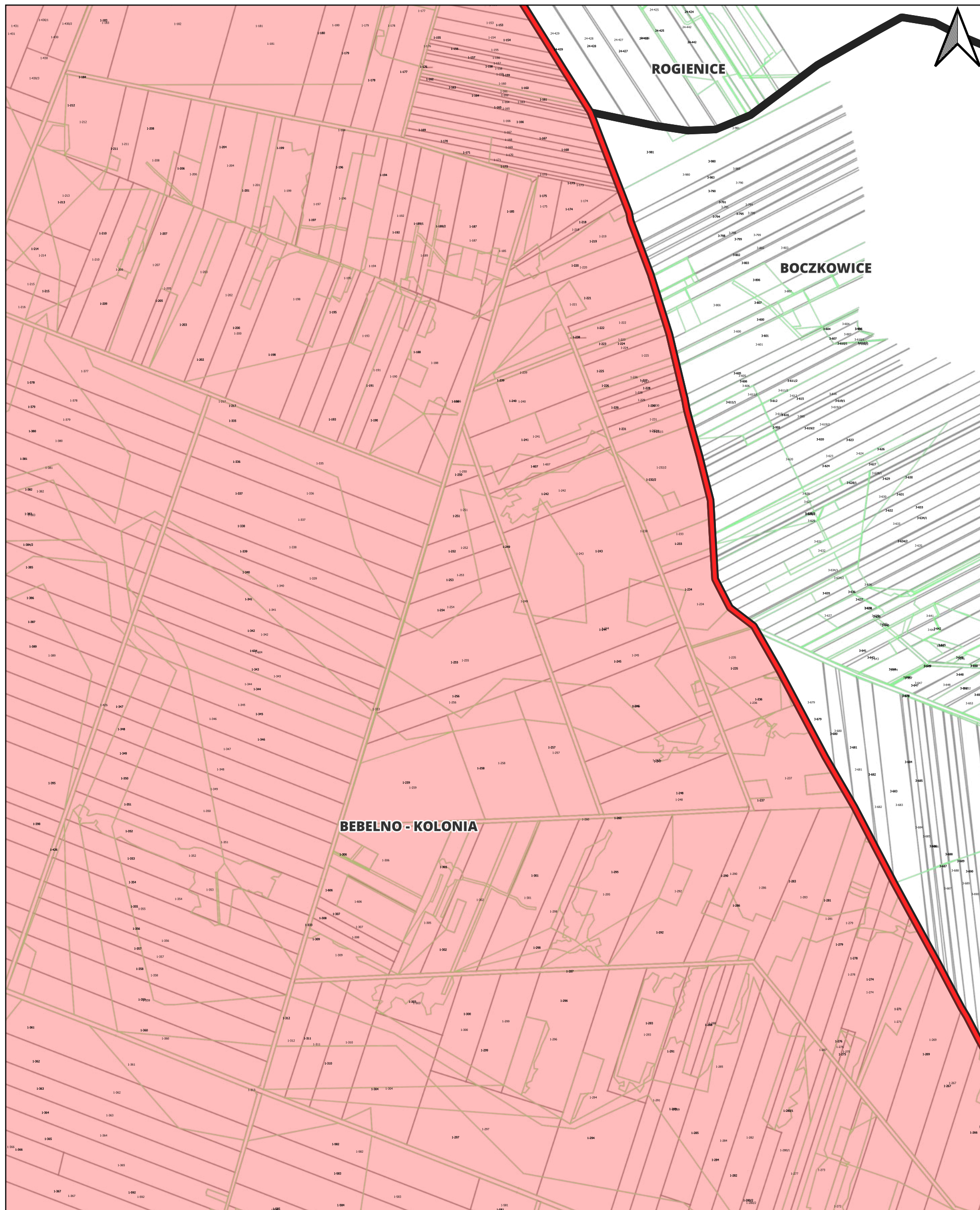


LEGENDA





-  Gmina Włoszczowa
-  Granice gmin
-  Granica jednostek pomocniczych
-  Obszar zdegradowany

Arkusz Nr. 37
Skala 1:5000

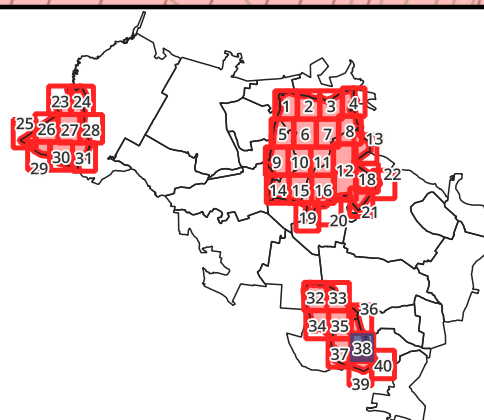
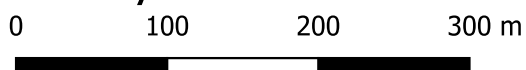


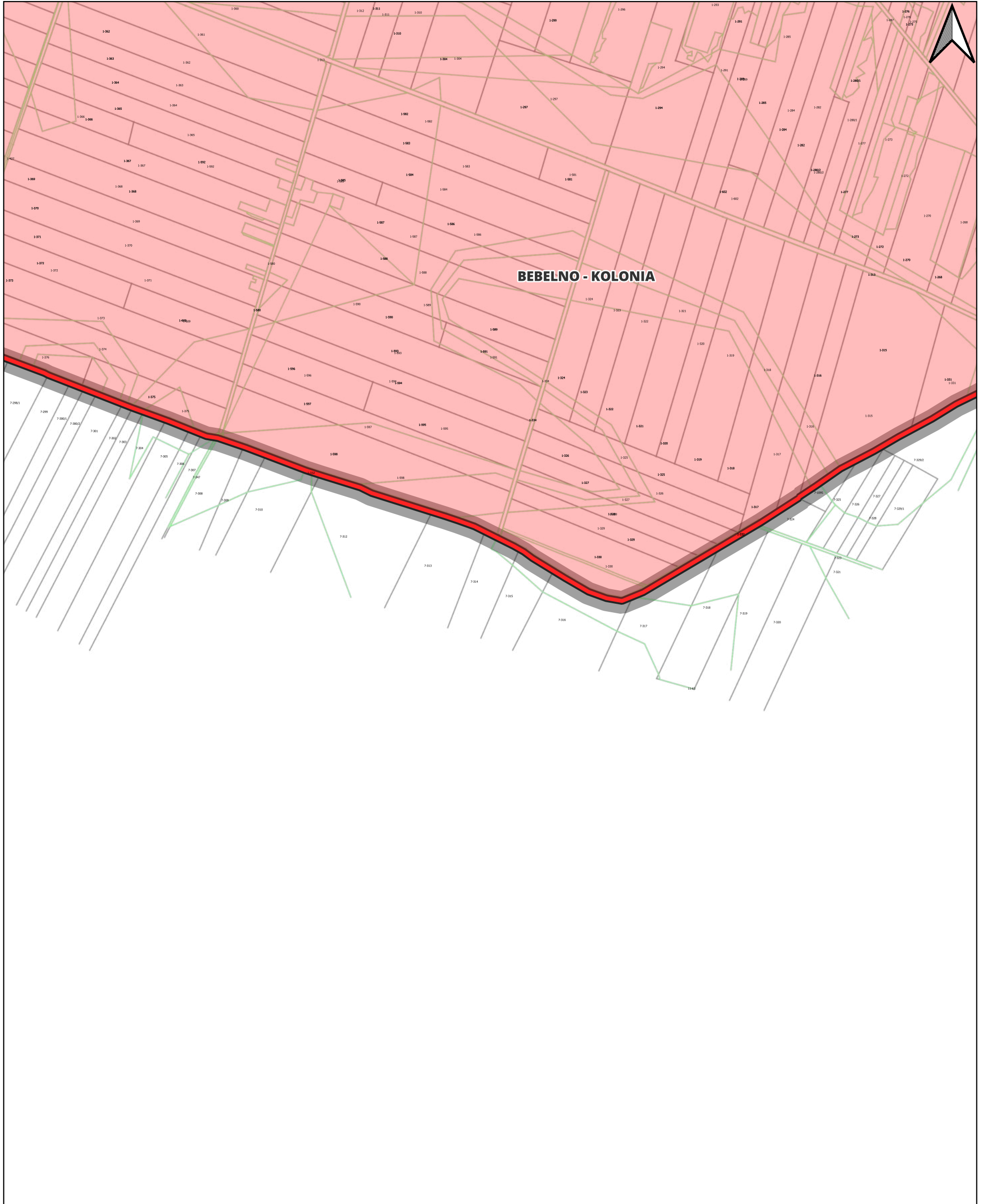


LEGENDA

-  Gmina Włoszczowa
-  Granice gmin
-  Granica jednostek pomocniczych
-  Obszar zdegradowany





Arkusz Nr. 38
Skala 1:5000



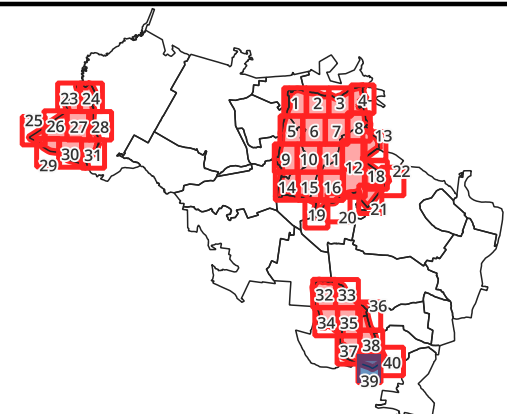



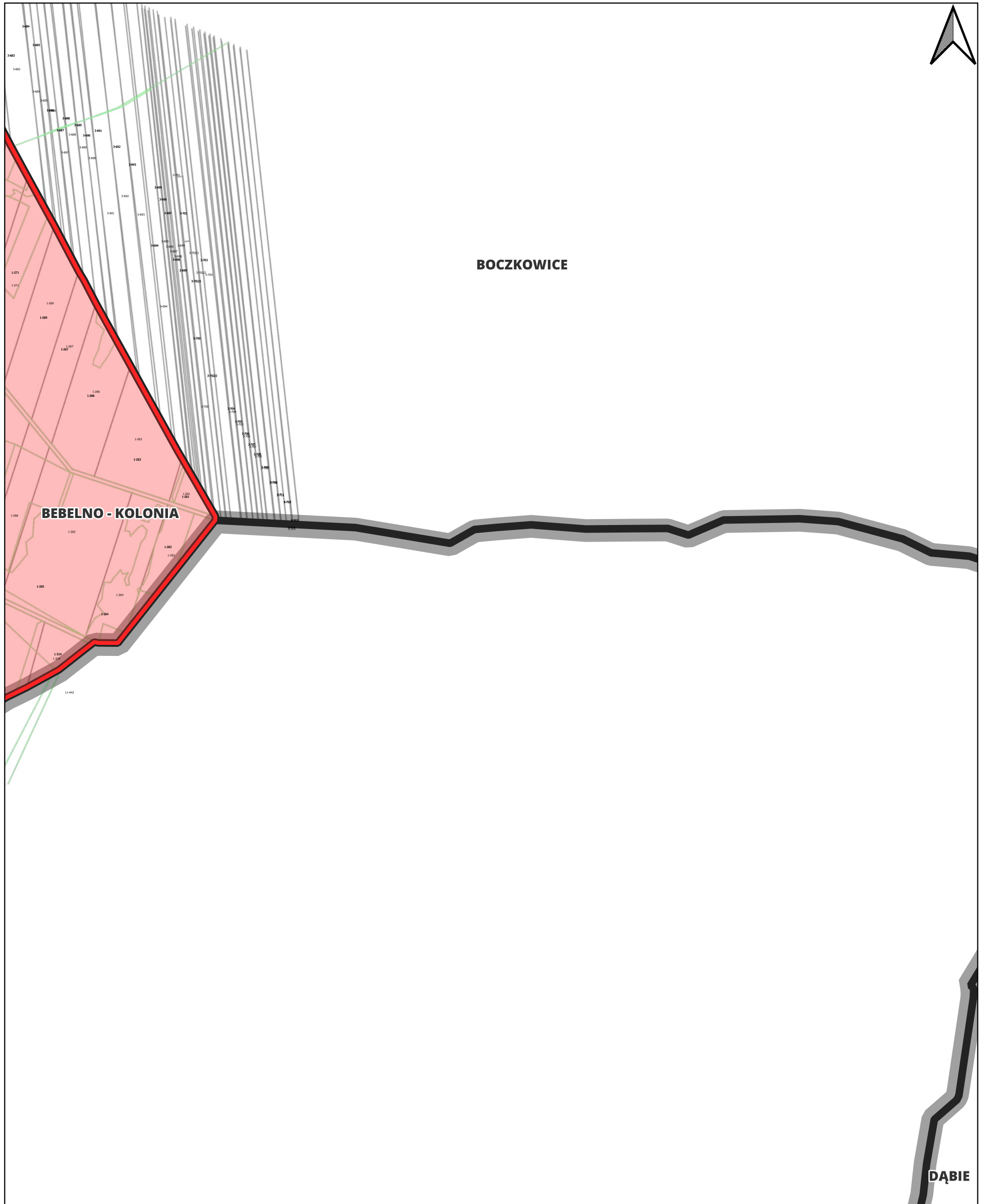
BEBELNO - KOLONIA

LEGENDA





-  Gmina Włoszczowa
-  Granice gmin
-  Granica jednostek pomocniczych
-  Obszar zdegradowany

Arkusz Nr. 39
Skala 1:5000

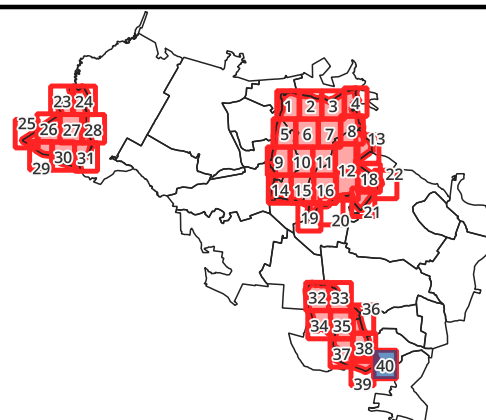
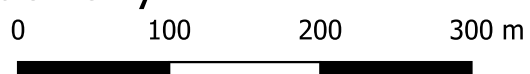


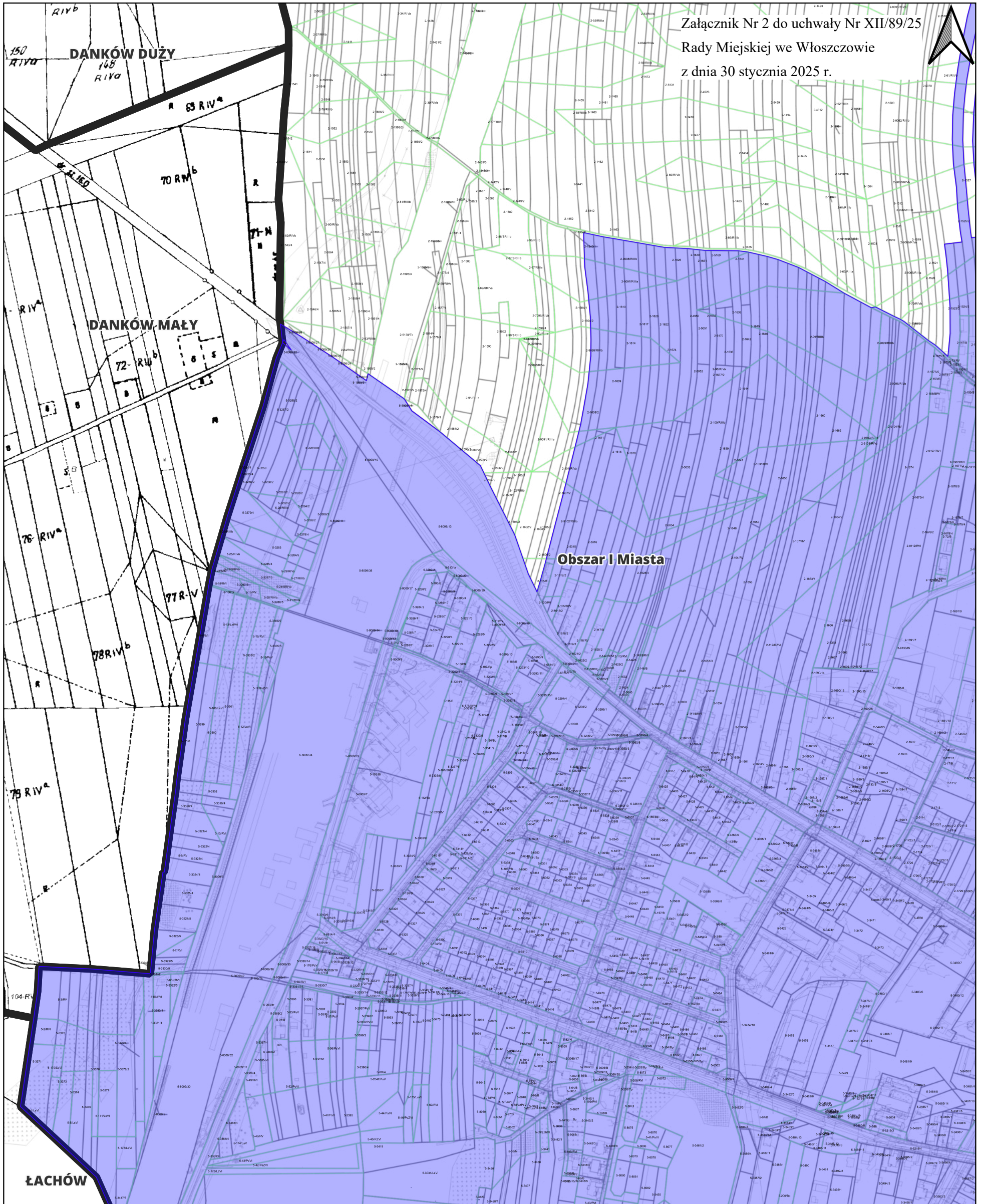
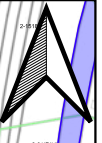


LEGENDA





-  Gmina Włoszczowa
-  Granice gmin
-  Granica jednostek pomocniczych
-  Obszar zdegradowany

Arkusz Nr. 40
Skala 1:5000

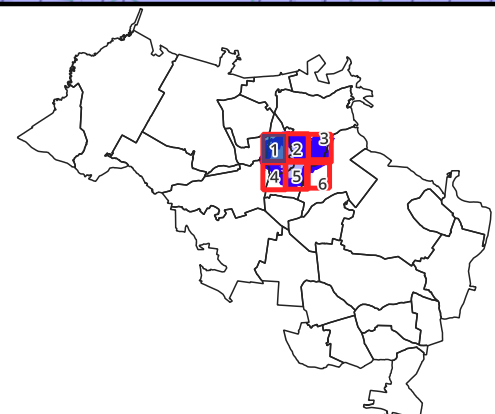



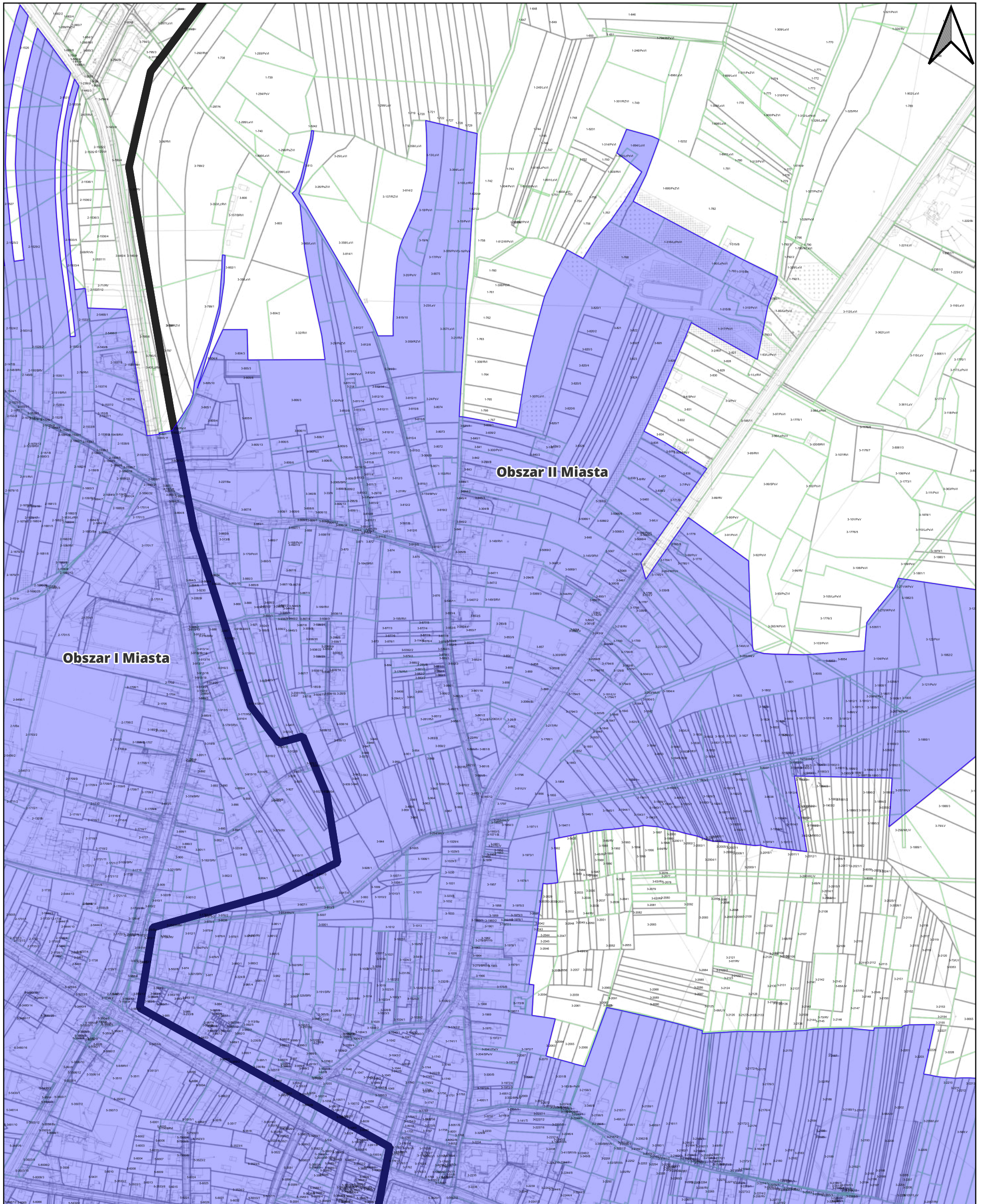


LEGENDA





-  Gmina Włoszczowa
-  Granice gmin
-  Granica jednostek pomocniczych
-  Obszar rewitalizacji

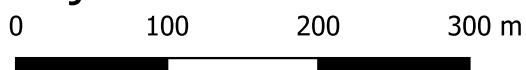
Arkusz Nr. 1
Skala 1:5000



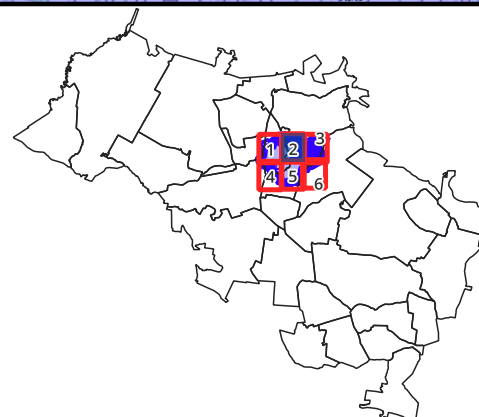


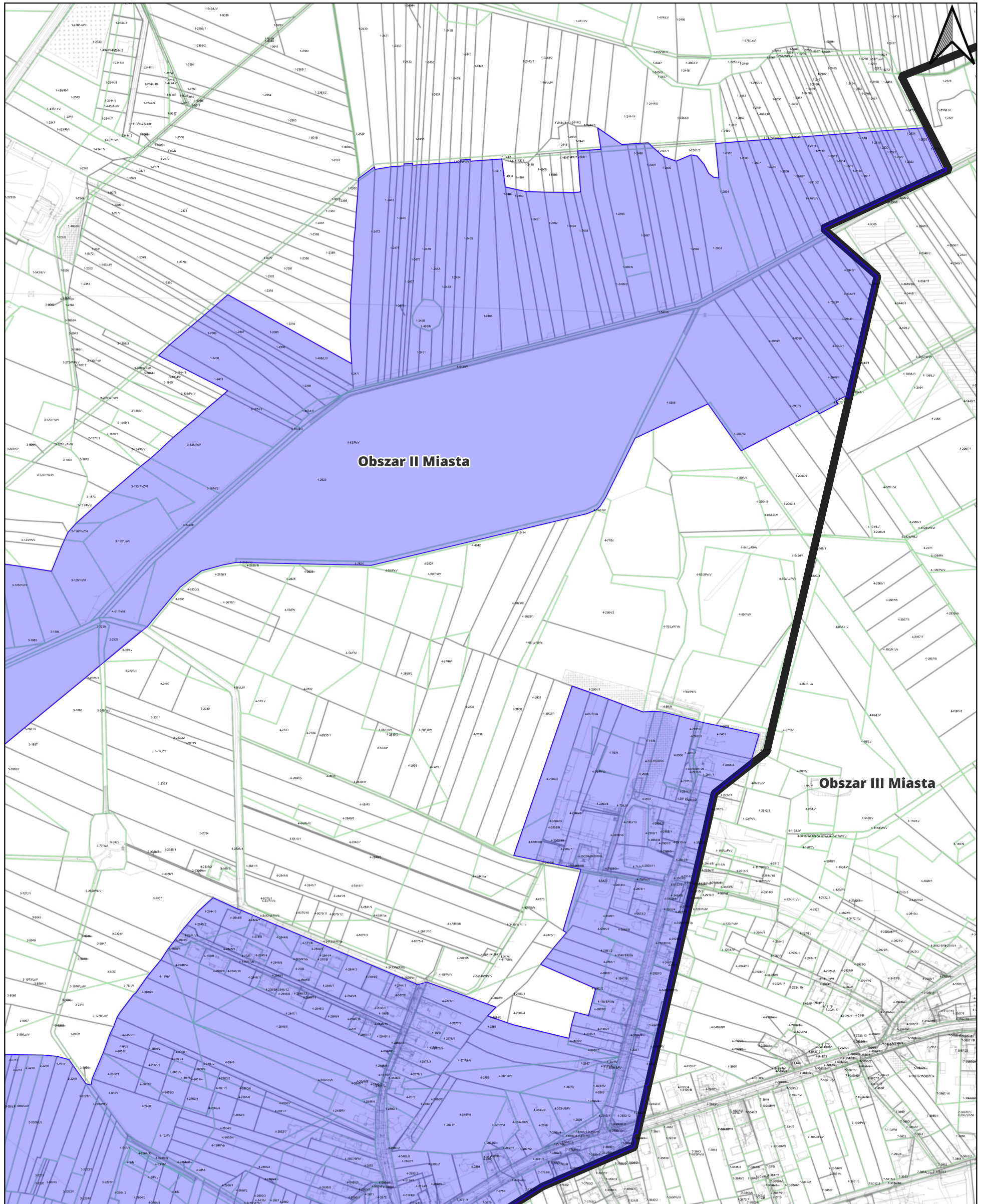
LEGENDA

-  Gmina Włoszczowa
-  Granice gmin
-  Granica jednostek pomocniczych
-  Obszar rewitalizacji







Arkusz Nr. 2
Skala 1:5000

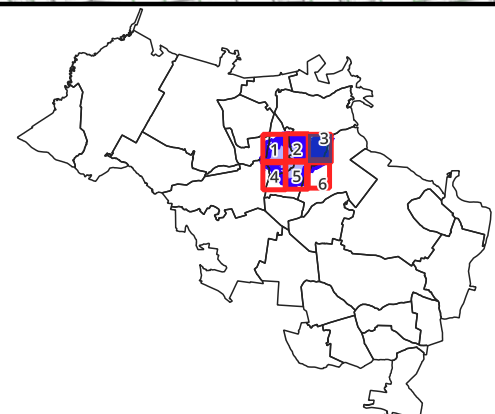



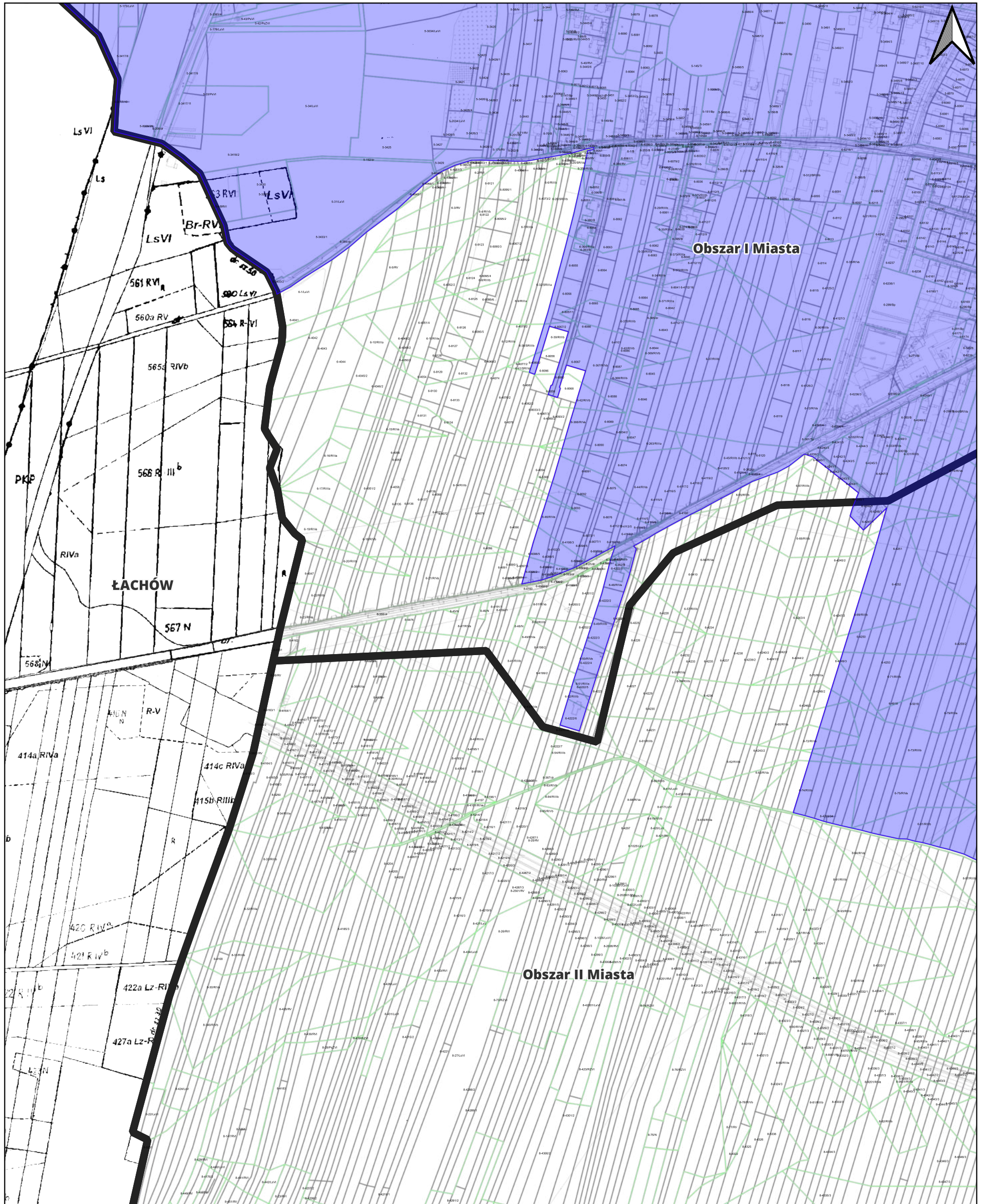


LEGENDA





-  Gmina Włoszczowa
-  Granice gmin
-  Granica jednostek pomocniczych
-  Obszar rewitalizacji

Arkusze Nr. 3
Skala 1:5000

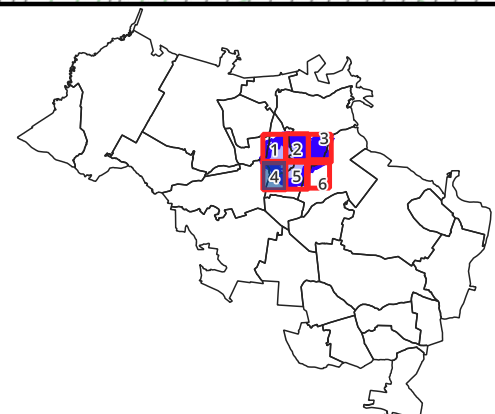



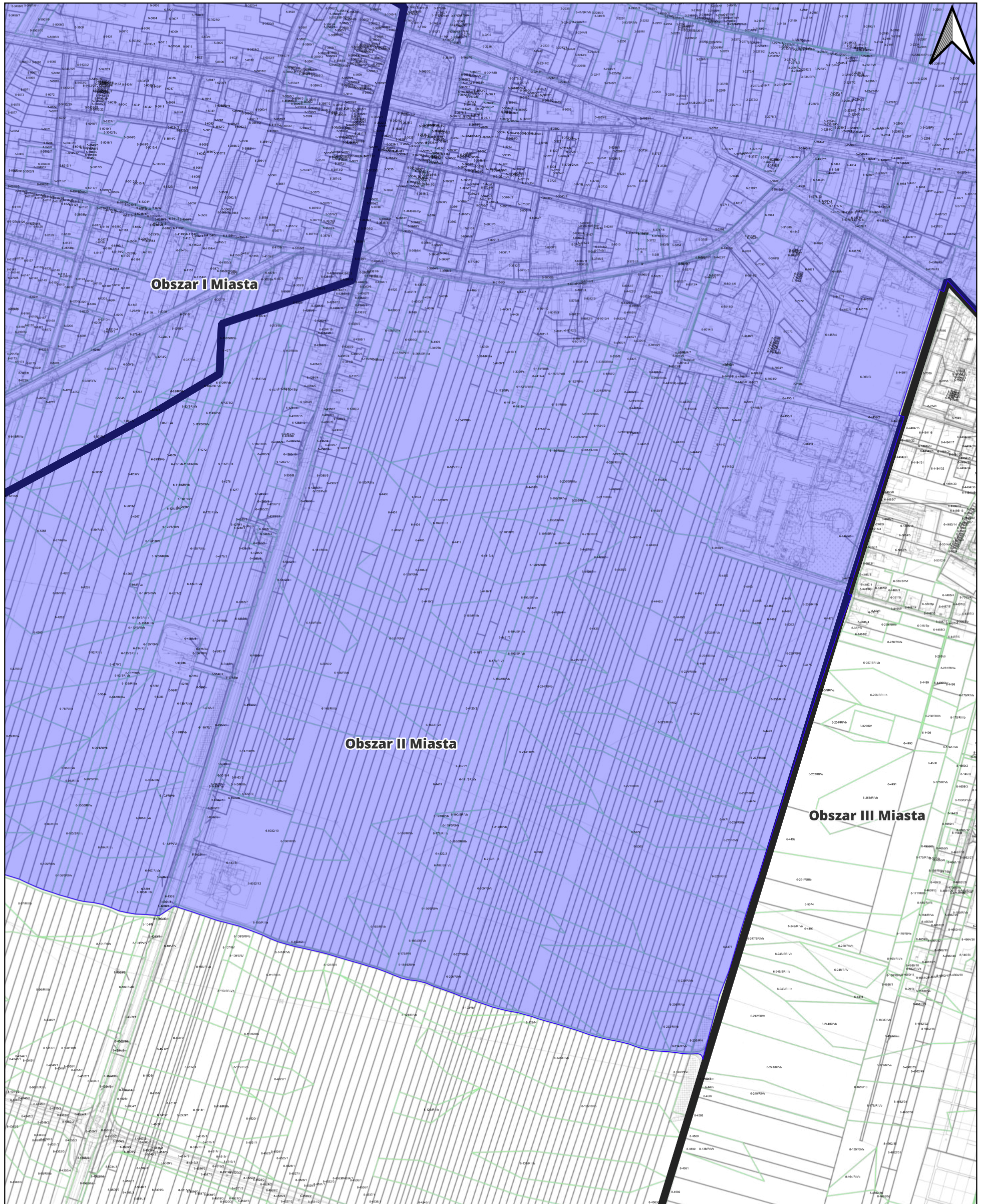


LEGENDA

-  Gmina Włoszczowa
-  Granice gmin
-  Granica jednostek pomocniczych
-  Obszar rewitalizacji

Arkusz Nr. 4
Skala 1:5000









Obszar I Miasta

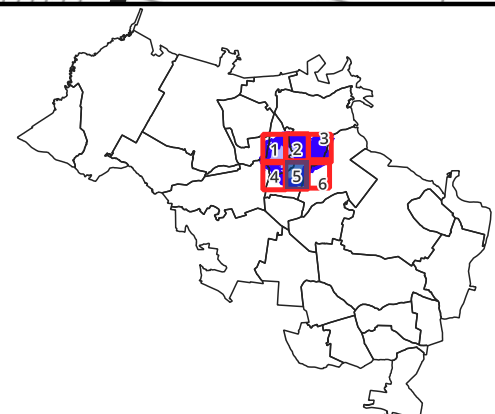

Obszar II Miasta

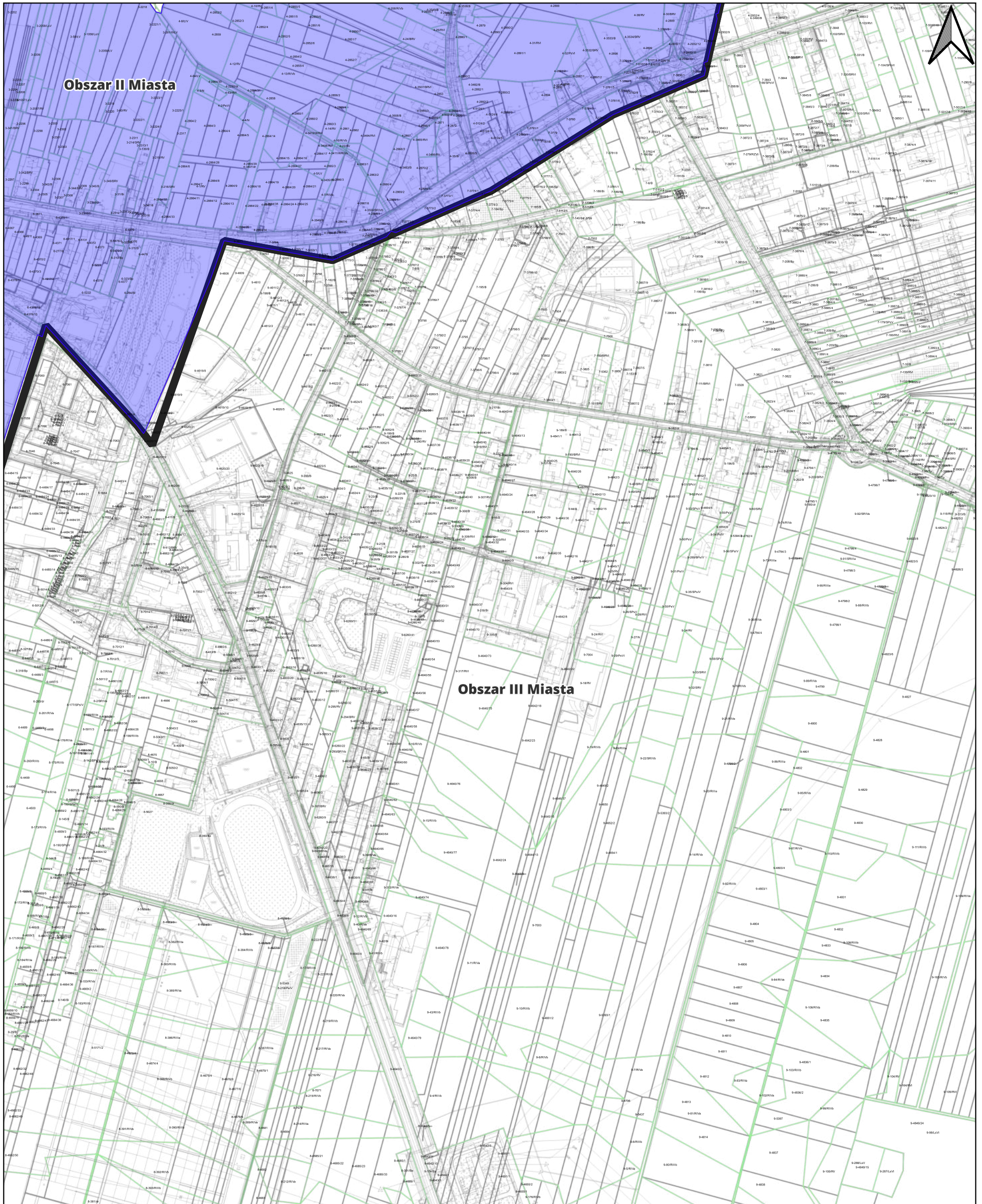
Obszar III Miasta

LEGENDA





-  Gmina Włoszczowa
-  Granice gmin
-  Granica jednostek pomocniczych
-  Obszar rewitalizacji

Arkusz Nr. 5
Skala 1:5000

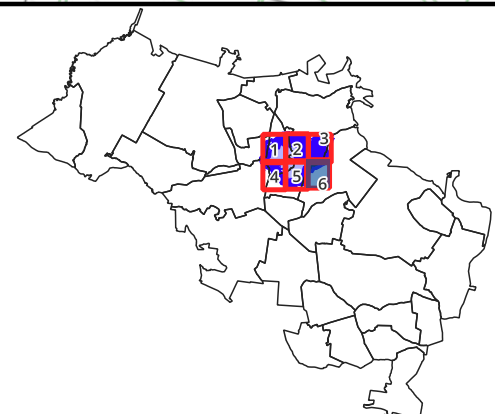





LEGENDA

-  Gmina Włoszczowa
-  Granice gmin
-  Granica jednostek pomocniczych
-  Obszar rewitalizacji

Arkusz Nr. 6
Skala 1:5000



Uzasadnienie

W związku z wejściem w życie ustawy z dnia 9 października 2015 roku o rewitalizacji (Dz. U. z 2024 r. poz. 278) określone zostały zasady oraz tryb przygotowania, prowadzenia i oceny rewitalizacji, wskazując jednocześnie, że „przygotowanie, koordynowanie i tworzenie warunków rewitalizacji oraz jej prowadzenie w zakresie właściwości gminy stanowią jej zadania własne”. W przypadku, gdy gmina planuje realizację wskazanych zadań własnych, niezbędne jest wyznaczenie na jej terenie obszaru zdegradowanego i obszaru rewitalizacji, które następuje poprzez podjęcie uchwały w tej sprawie przez Radę Miejską Gminy Włoszczowa.

Po przeprowadzeniu konsultacji społecznych Burmistrz przedłożył wniosek do Rady Miejskiej we Włoszczowie o wyznaczenie obszaru zdegradowanego i obszaru rewitalizacji, który zawiera wskazanie granic tych obszarów. Do wniosku załączono również „Diagnozę na potrzeby wyznaczenia obszaru zdegradowanego i obszaru rewitalizacji na terenie Gminy Włoszczowa”, która potwierdza spełnienie przez obszar zdegradowany i obszar rewitalizacji przesłanek ich wyznaczenia.

Zgodnie z art. 9 ust. 1 oraz art. 10 ust. 1 ustawy o rewitalizacji za obszar zdegradowany i obszar rewitalizacji na terenie Gminy Włoszczowa uznaje się tereny wskazane w załącznikach nr 1 oraz nr 2 do niniejszej uchwały.

W wyniku przeprowadzonej diagnozy, w podziale na jednostki referencyjne gminy i delimitacji obszaru zdegradowanego, wyznaczono obszar rewitalizacji, będący częścią obszarów I i II Miasta Włoszczowa. Wyznaczony obszar rewitalizacji zajmuje powierzchnię 5,13 km² (2,01% powierzchni ogółem gminy) i jest zamieszkały przez 5 493 osoby (29,57% ogólnej liczby mieszkańców gminy).

Delimitacja obszaru zdegradowanego i obszaru rewitalizacji zapewni możliwość opracowania Gminnego Programu Rewitalizacji, który stanowić będzie podstawowe narzędzie do prowadzenia rewitalizacji, zapewniające koncentrację oraz kompleksowe działania w ścisłej współpracy ze społecznością lokalną.

Niniejsza uchwała poddana była konsultacjom społecznym w dniach od 16.12.2024 r. do 20.01.2025 r. które przeprowadzono w następujących formach:

- zbieranie uwag i wniosków w formie papierowej oraz elektronicznej z wykorzystaniem formularza konsultacyjnego;
- spotkanie otwarte z interesariuszami rewitalizacji;
- zbieranie uwag ustnych.

W związku z powyższym, podjęcie uchwały uważa się za uzasadnione.